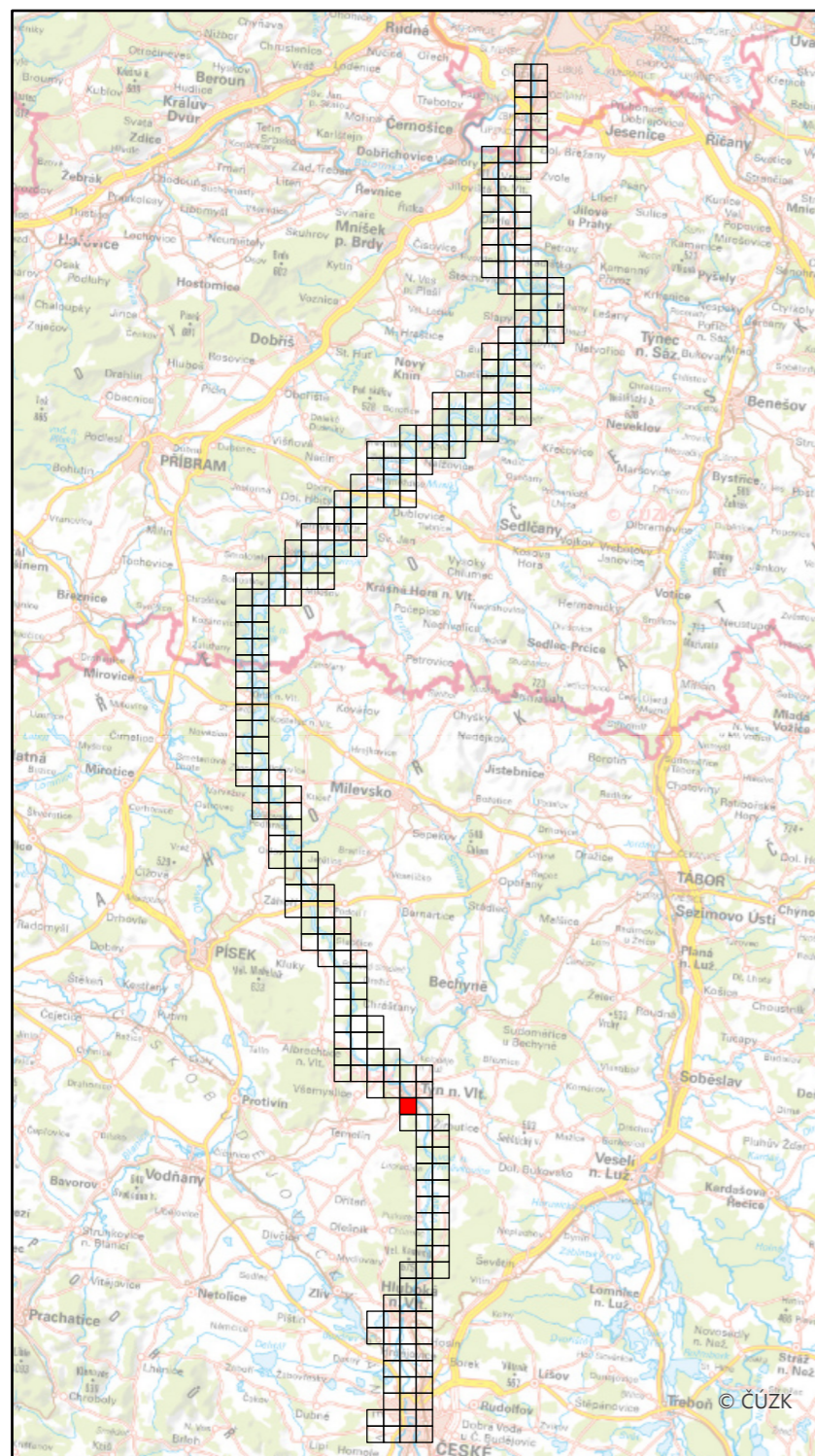



Podrobná mapa koryta Vltavy s příčnými profily (pol. 19. stol.),
NA v Praze, fond 283, sign. C VII 3/1–94,
1 : 5000

Číslo mapového listu: 201

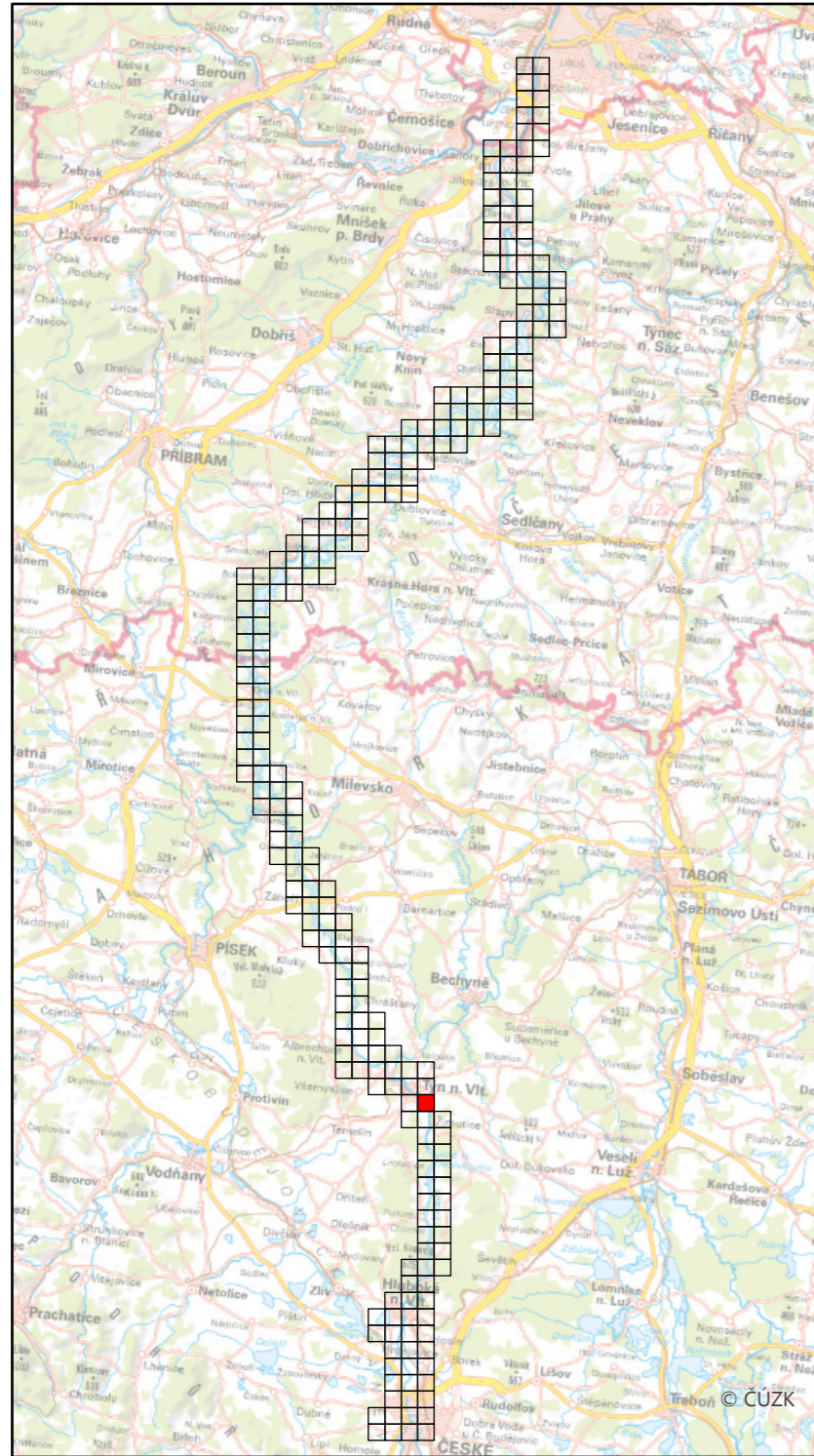


Specializovaná mapa s odborným obsahem byla vytvořena v rámci projektu "Vltava – proměny historické krajiny v důsledku povodní, stavby přehrad a změn ve využití území s vazbami na kulturní a společenské aktivity v okolí řeky" programu NAKI II MK ČR.
Zdrojová data: Národní archiv ČR, WMS ČÚZK
Souřadnicový systém: upravený S-JTSK (prohozené a záporné souřadnice, v GIS zpravidla označené "SJTSK Krovak East North")

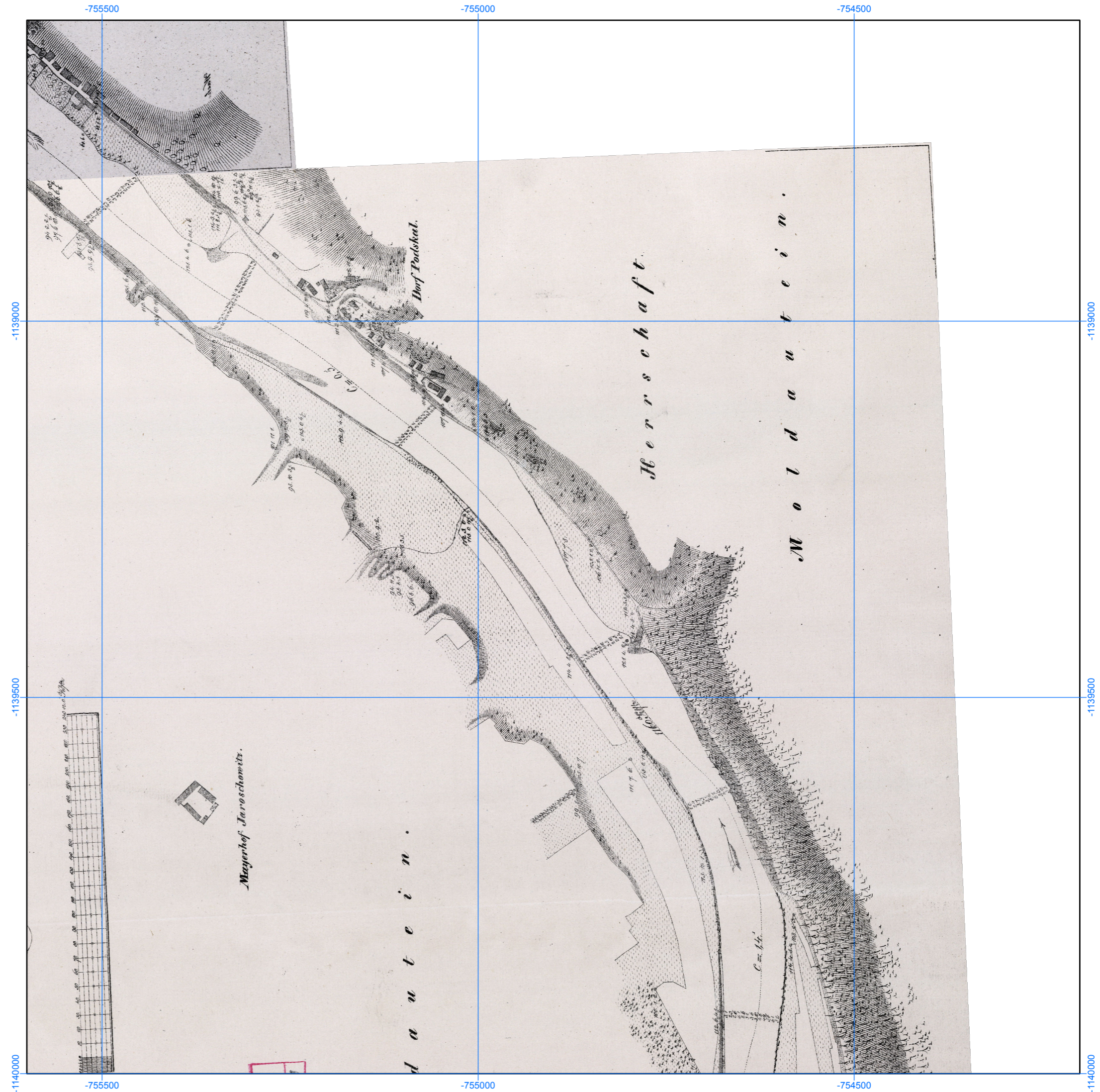


Podrobná mapa koryta Vltavy s příčnými profily (pol. 19. stol.),
 NA v Praze, fond 283, sign. C VII 3/1–94,
 1 : 5000

Číslo mapového listu: 202

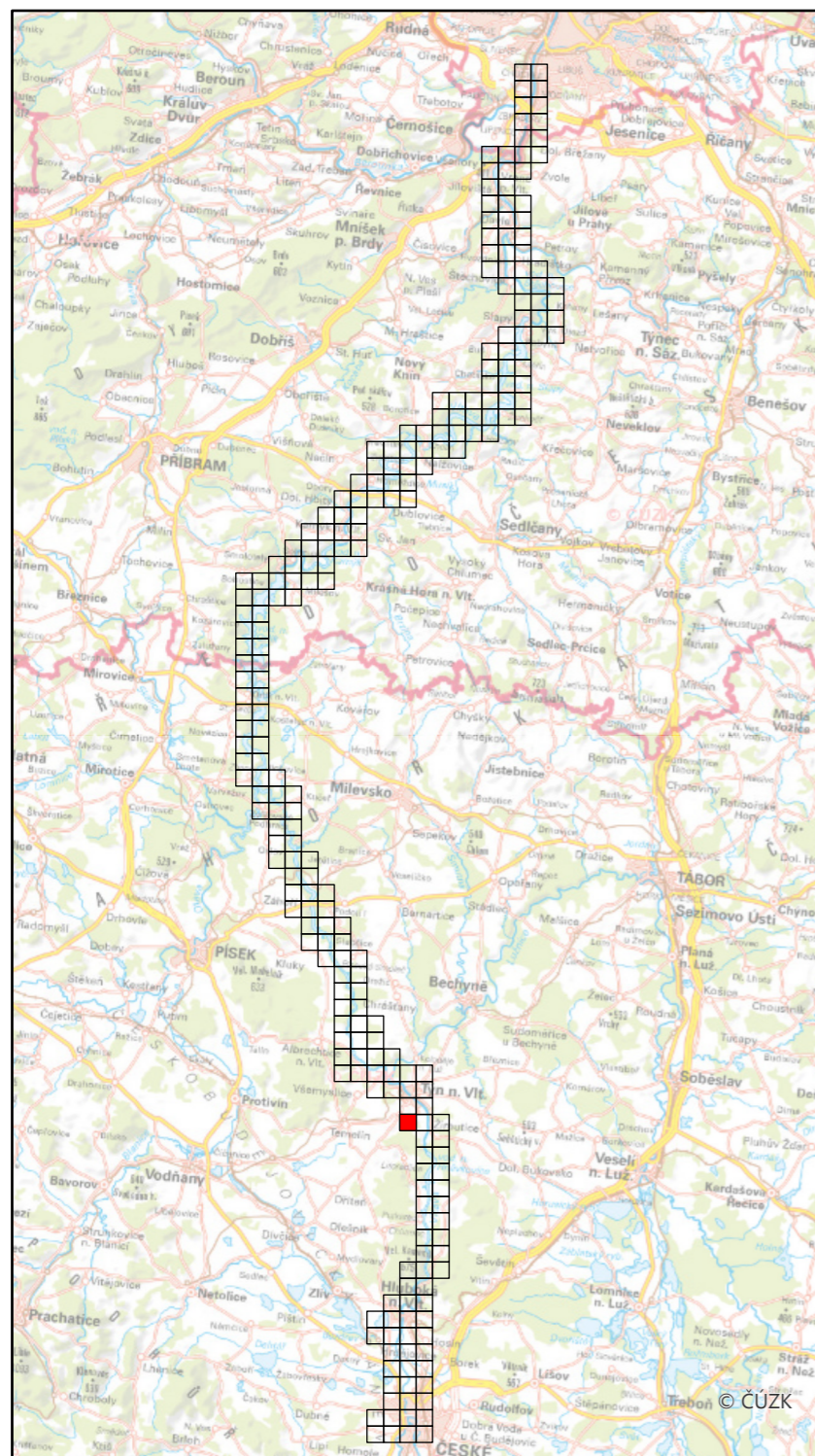


Specializovaná mapa s odborným obsahem byla vytvořena v rámci projektu "Vltava – proměny historické krajiny v důsledku povodní, stavby přehrad a změn ve využití území s vazbami na kulturní a společenské aktivity v okolí řeky" programu NAKI II MK ČR.
 Zdrojová data: Národní archiv ČR, WMS ČÚZK
 Souřadnicový systém: upravený S-JTSK (prohozené a záporné souřadnice, v GIS zpravidla označené "SJTSK Krovak East North")




Podrobná mapa koryta Vltavy s příčnými profily (pol. 19. stol.),
NA v Praze, fond 283, sign. C VII 3/1–94,
1 : 5000

Číslo mapového listu: 203

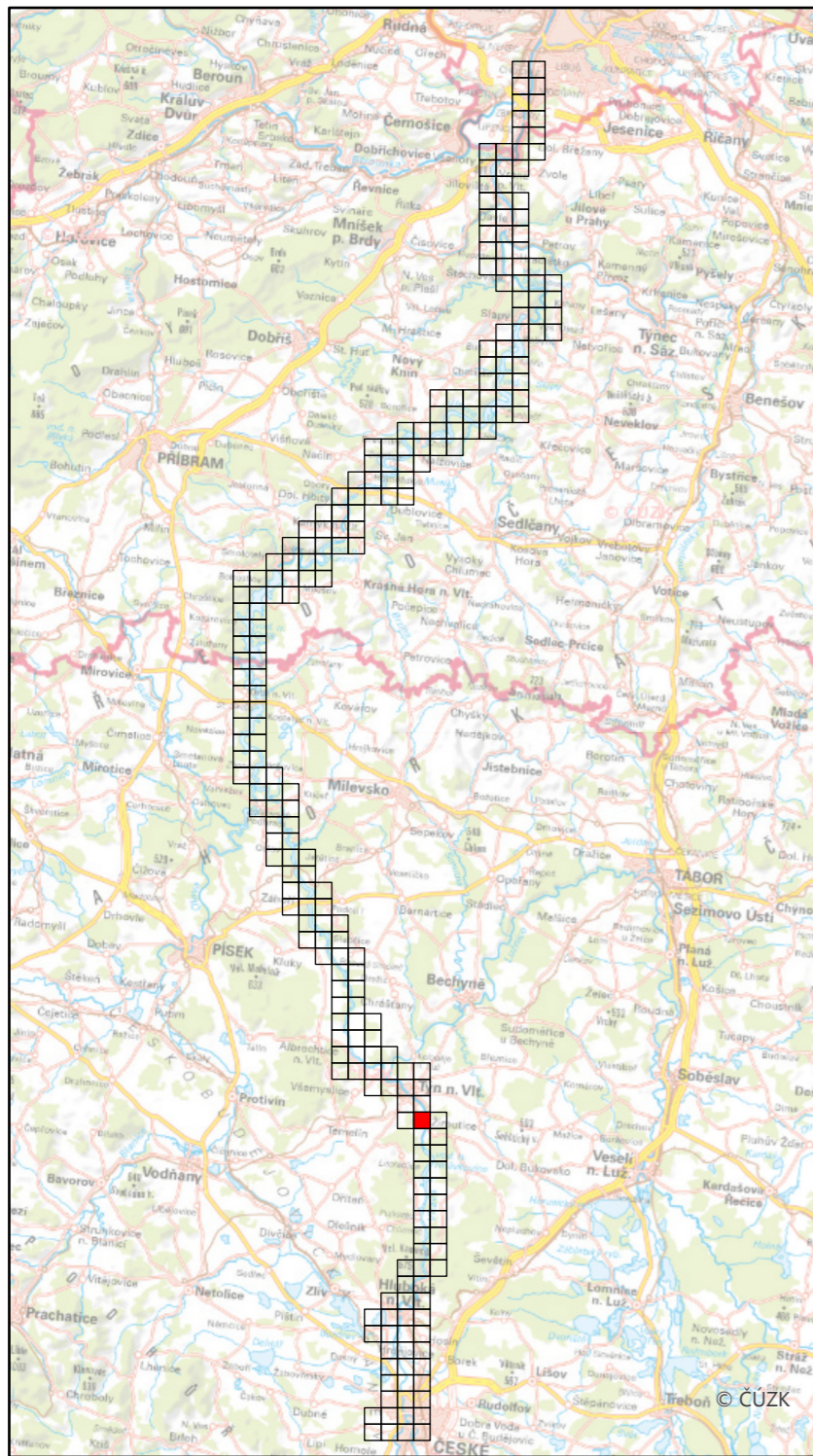


Specializovaná mapa s odborným obsahem byla vytvořena v rámci projektu "Vltava – proměny historické krajiny v důsledku povodní, stavby přehrad a změn ve využití území s vazbami na kulturní a společenské aktivity v okolí řeky" programu NAKI II MK ČR.
Zdrojová data: Národní archiv ČR, WMS ČÚZK
Souřadnicový systém: upravený S-JTSK (prohozené a záporné souřadnice, v GIS zpravidla označené "SJTSK Krovak East North")

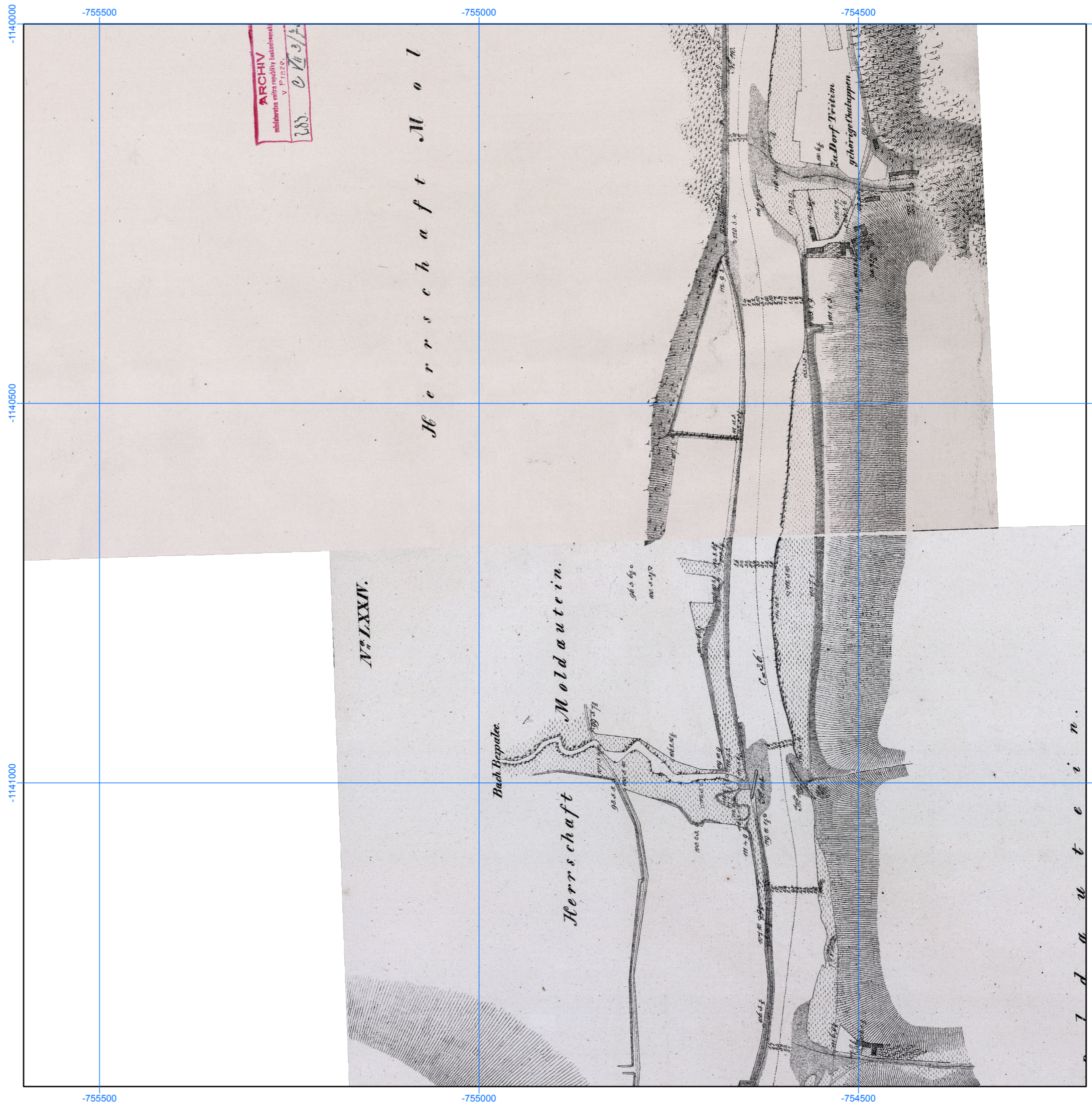


Podrobná mapa koryta Vltavy s příčnými profily (pol. 19. stol.),
 NA v Praze, fond 283, sign. C VII 3/1–94,
 1 : 5000

Číslo mapového listu: 204

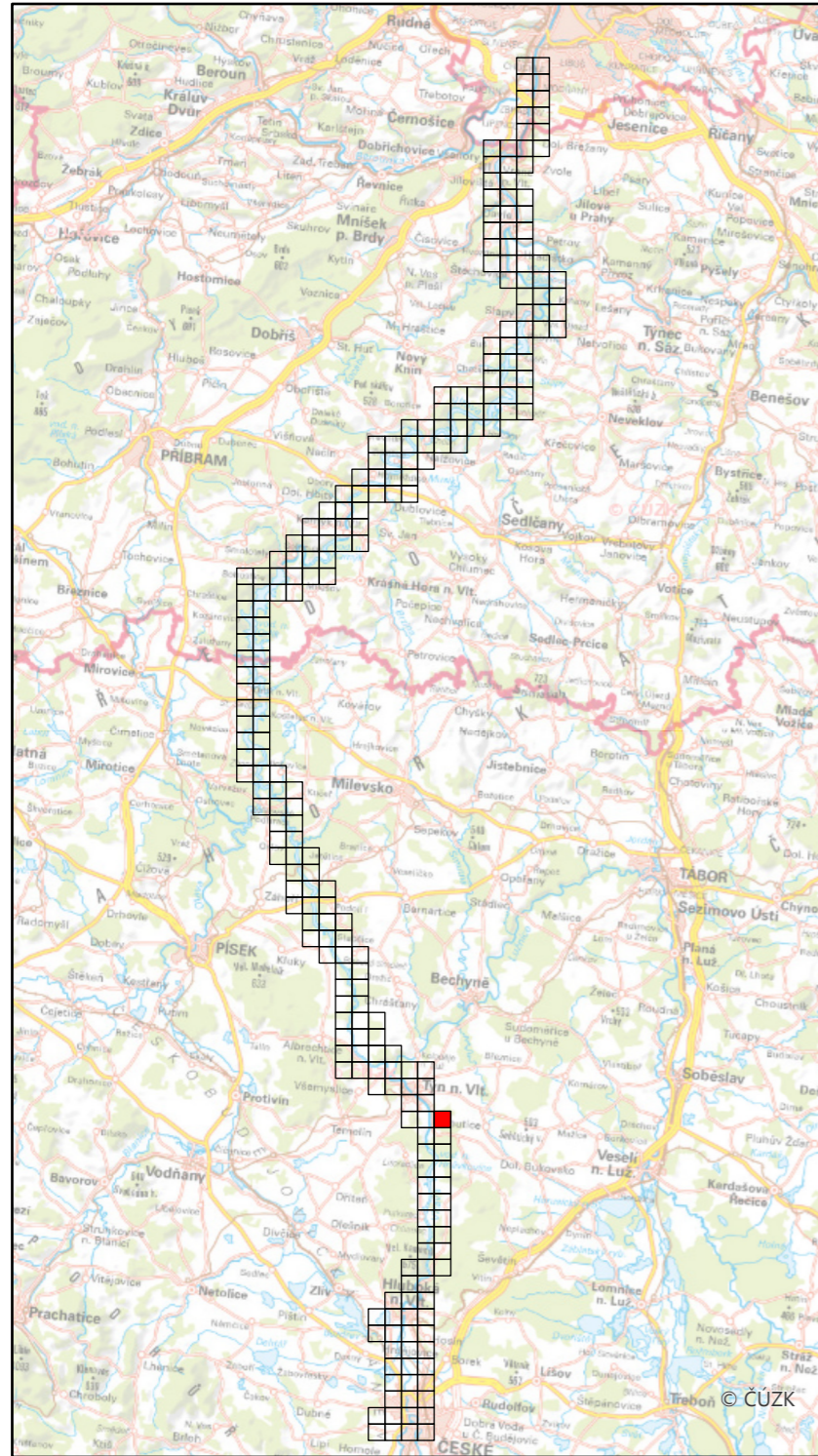


Specializovaná mapa s odborným obsahem byla vytvořena v rámci projektu "Vltava – proměny historické krajiny v důsledku povodní, stavby přehrad a změn ve využití území s vazbami na kulturní a společenské aktivity v okolí řeky" programu NAKI II MK ČR.
 Zdrojová data: Národní archiv ČR, WMS ČÚZK
 Souřadnicový systém: upravený S-JTSK (prohozené a záporné souřadnice, v GIS zpravidla označené "SJTSK Krovak East North")




Podrobná mapa koryta Vltavy s příčnými profily (pol. 19. stol.),
NA v Praze, fond 283, sign. C VII 3/1–94,
1 : 5000

Číslo mapového listu: 205

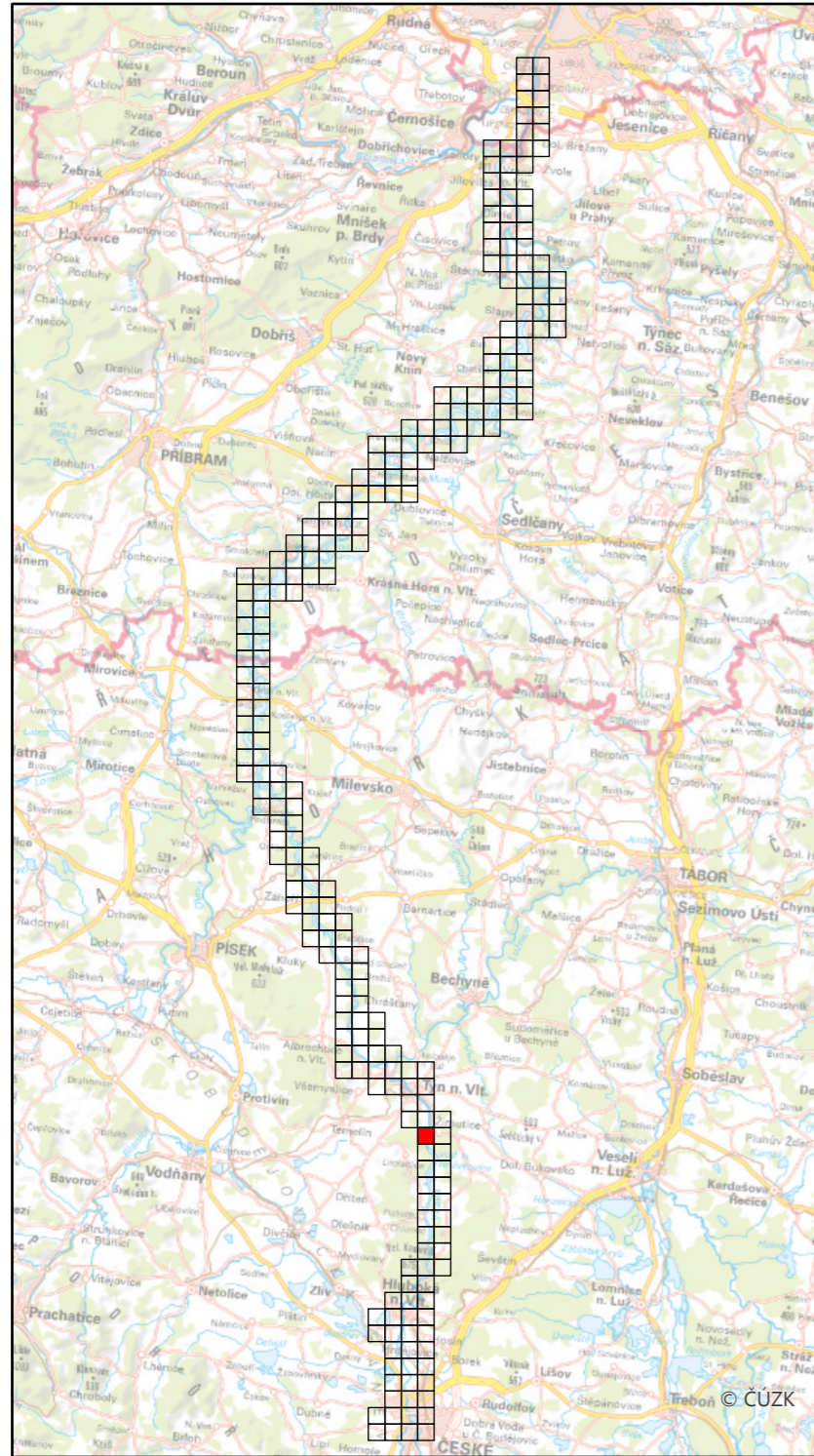


Specializovaná mapa s odborným obsahem byla vytvořena v rámci projektu "Vltava – proměny historické krajiny v důsledku povodní, stavby přehrad a změn ve využití území s vazbami na kulturní a společenské aktivity v okolí řeky" programu NAKI II MK ČR.
Zdrojová data: Národní archiv ČR, WMS ČÚZK
Souřadnicový systém: upravený S-JTSK (prohozené a záporné souřadnice, v GIS zpravidla označené "SJTSK Krovak East North")

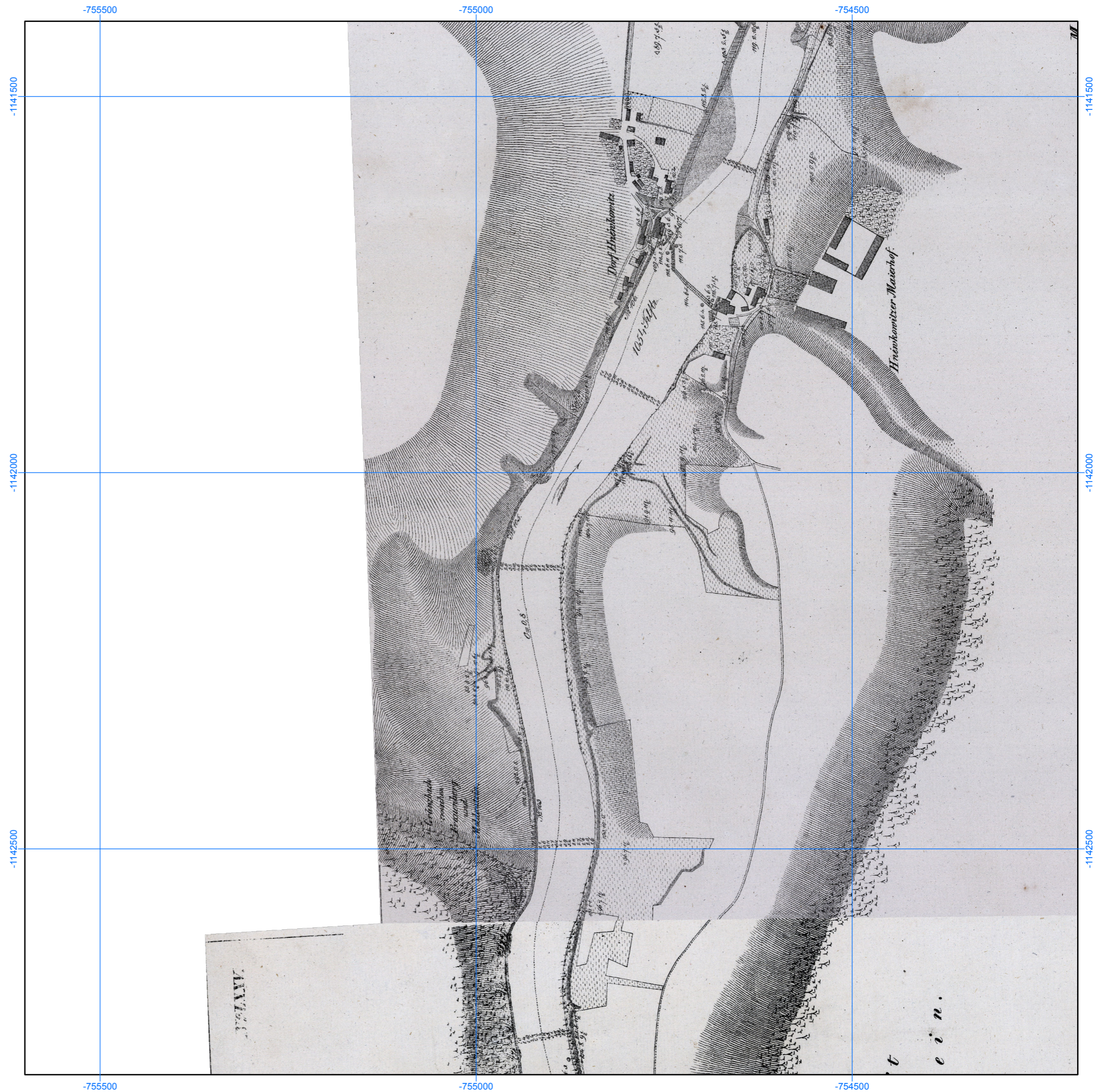


Podrobná mapa koryta Vltavy s příčnými profily (pol. 19. stol.),
NA v Praze, fond 283, sign. C VII 3/1–94,
1 : 5000

Číslo mapového listu: 206

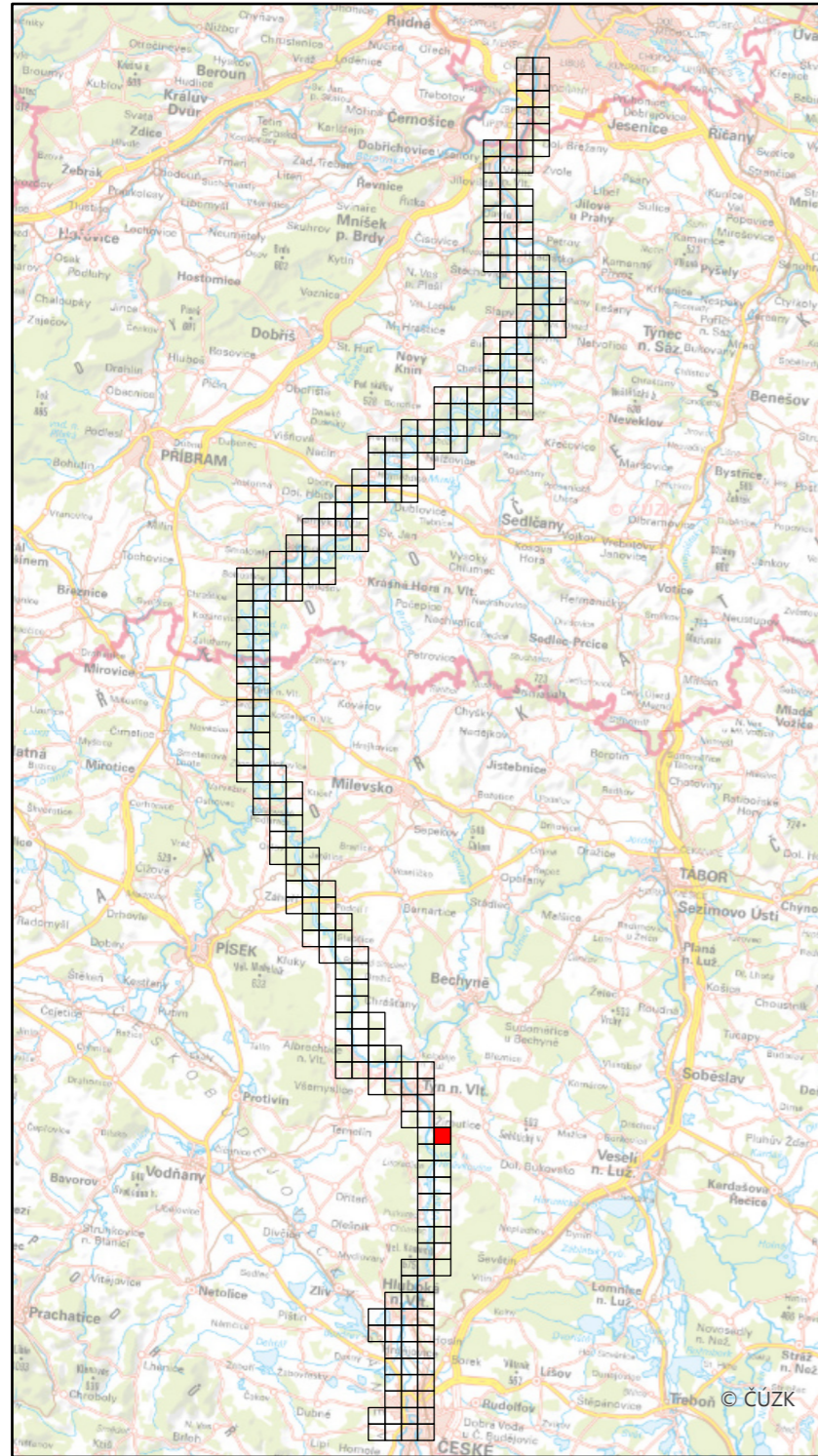


Specializovaná mapa s odborným obsahem byla vytvořena v rámci projektu "Vltava – proměny historické krajiny v důsledku povodní, stavby přehrad a změn ve využití území s vazbami na kulturní a společenské aktivity v okolí řeky" programu NAKI II MK ČR.
Zdrojová data: Národní archiv ČR, WMS ČÚZK
Souřadnicový systém: upravený S-JTSK (prohozené a záporné souřadnice, v GIS zpravidla označené "SJTSK Krovak East North")




Podrobná mapa koryta Vltavy s příčnými profily (pol. 19. stol.),
 NA v Praze, fond 283, sign. C VII 3/1–94,
 1 : 5000

Číslo mapového listu: 207

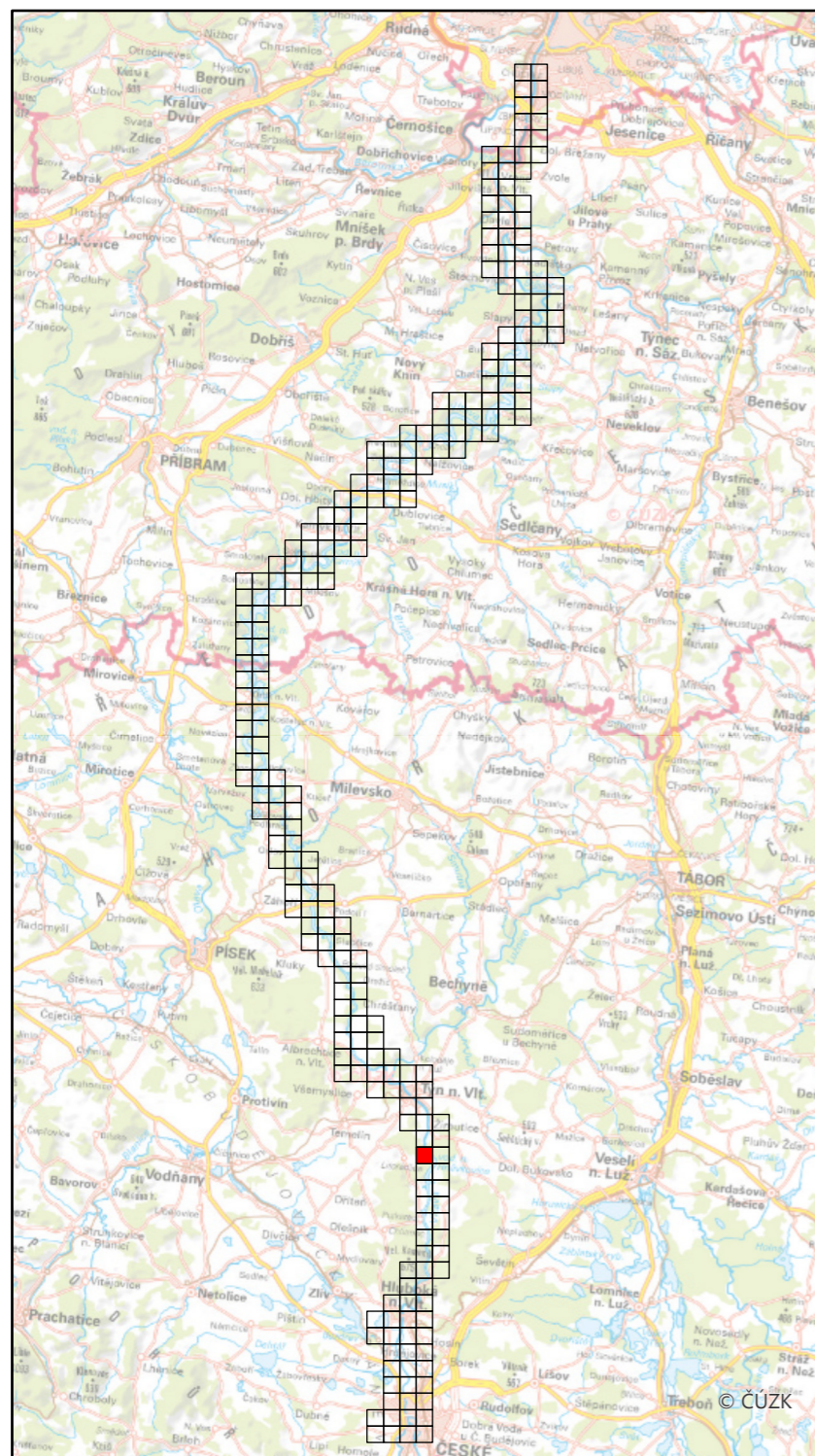


Specializovaná mapa s odborným obsahem byla vytvořena v rámci projektu "Vltava – proměny historické krajiny v důsledku povodní, stavby přehrad a změn ve využití území s vazbami na kulturní a společenské aktivity v okolí řeky" programu NAKI II MK ČR.
 Zdrojová data: Národní archiv ČR, WMS ČÚZK
 Souřadnicový systém: upravený S-JTSK (prohozené a záporné souřadnice, v GIS zpravidla označené "SJTSK Krovak East North")




Podrobná mapa koryta Vltavy s příčnými profily (pol. 19. stol.),
 NA v Praze, fond 283, sign. C VII 3/1–94,
 1 : 5000

Číslo mapového listu: 208

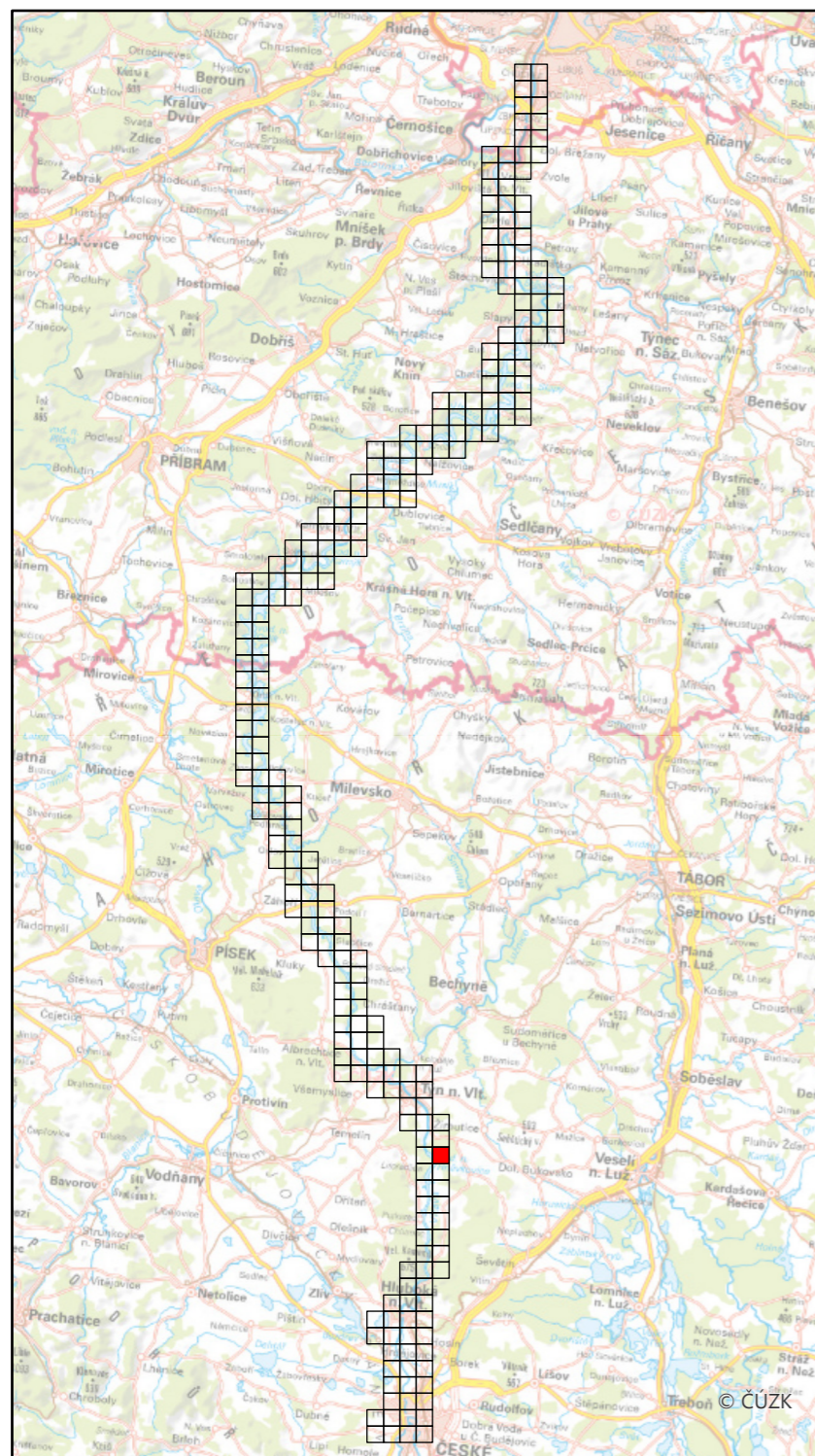


Specializovaná mapa s odborným obsahem byla vytvořena v rámci projektu "Vltava – proměny historické krajiny v důsledku povodní, stavby přehrad a změn ve využití území s vazbami na kulturní a společenské aktivity v okolí řeky" programu NAKI II MK ČR.
 Zdrojová data: Národní archiv ČR, WMS ČÚZK
 Souřadnicový systém: upravený S-JTSK (prohozené a záporné souřadnice, v GIS zpravidla označené "SJTSK Krovak East North")




Podrobná mapa koryta Vltavy s příčnými profily (pol. 19. stol.),
NA v Praze, fond 283, sign. C VII 3/1–94,
1 : 5000

Číslo mapového listu: 209

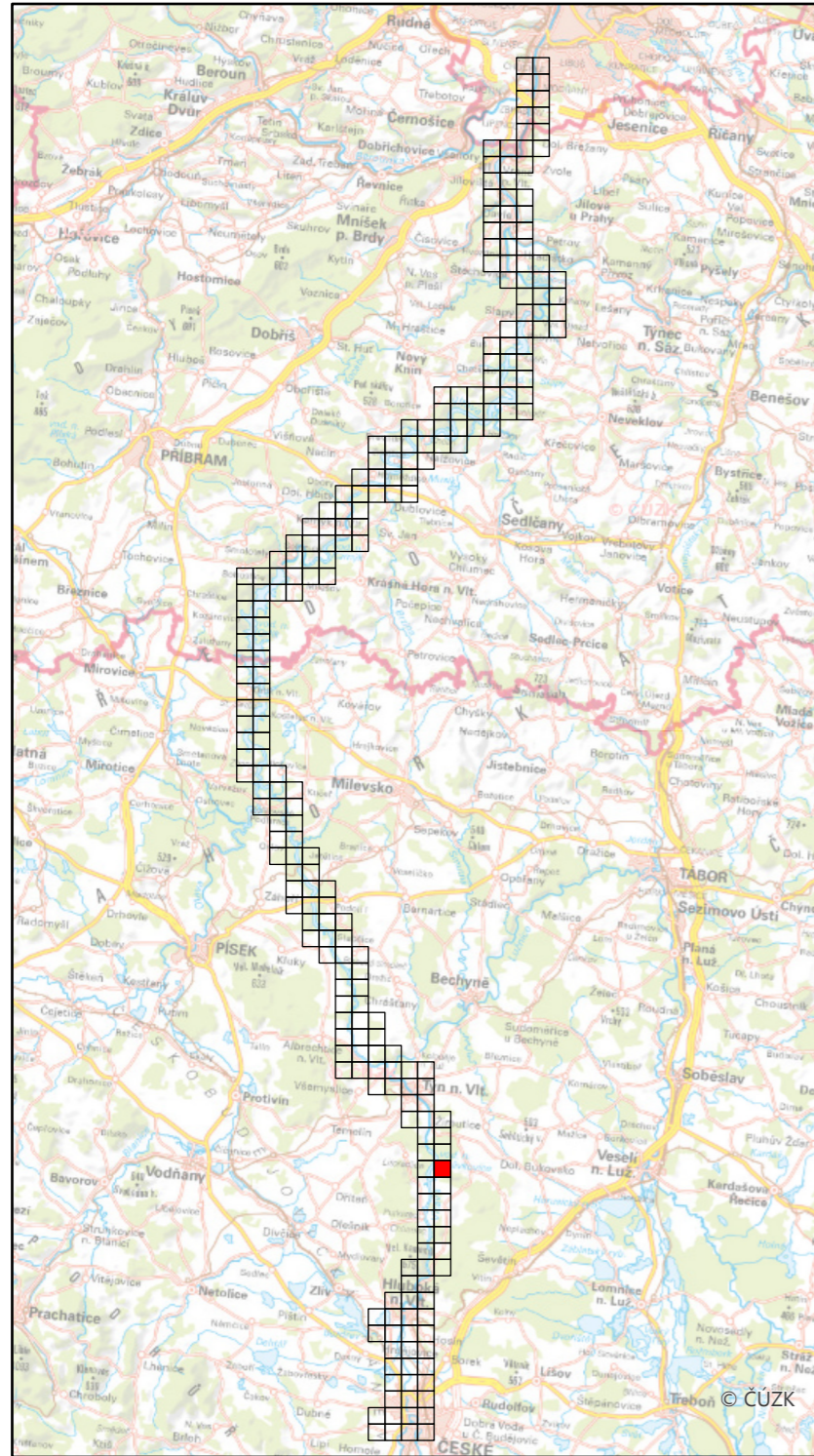


Specializovaná mapa s odborným obsahem byla vytvořena v rámci projektu "Vltava – proměny historické krajiny v důsledku povodní, stavby přehrad a změn ve využití území s vazbami na kulturní a společenské aktivity v okolí řeky" programu NAKI II MK ČR.
Zdrojová data: Národní archiv ČR, WMS ČÚZK
Souřadnicový systém: upravený S-JTSK (prohozené a záporné souřadnice, v GIS zpravidla označené "SJTSK Krovak East North")




Podrobná mapa koryta Vltavy s příčnými profily (pol. 19. stol.),
NA v Praze, fond 283, sign. C VII 3/1–94,
1 : 5000

Číslo mapového listu: 211

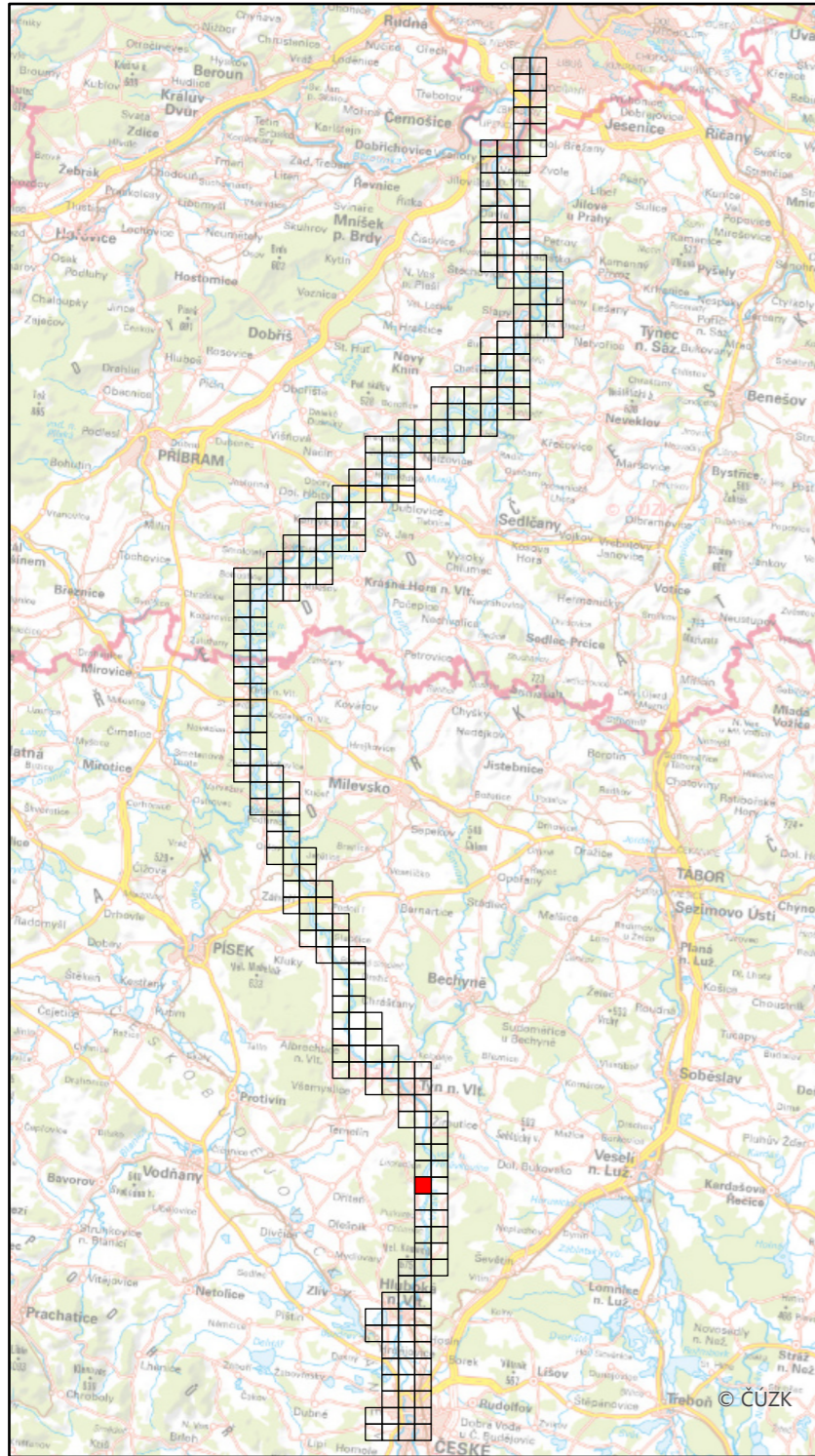


Specializovaná mapa s odborným obsahem byla vytvořena v rámci projektu "Vltava – proměny historické krajiny v důsledku povodní, stavby přehrad a změn ve využití území s vazbami na kulturní a společenské aktivity v okolí řeky" programu NAKI II MK ČR.
Zdrojová data: Národní archiv ČR, WMS ČÚZK
Souřadnicový systém: upravený S-JTSK (prohozené a záporné souřadnice, v GIS zpravidla označené "SJTSK Krovak East North")

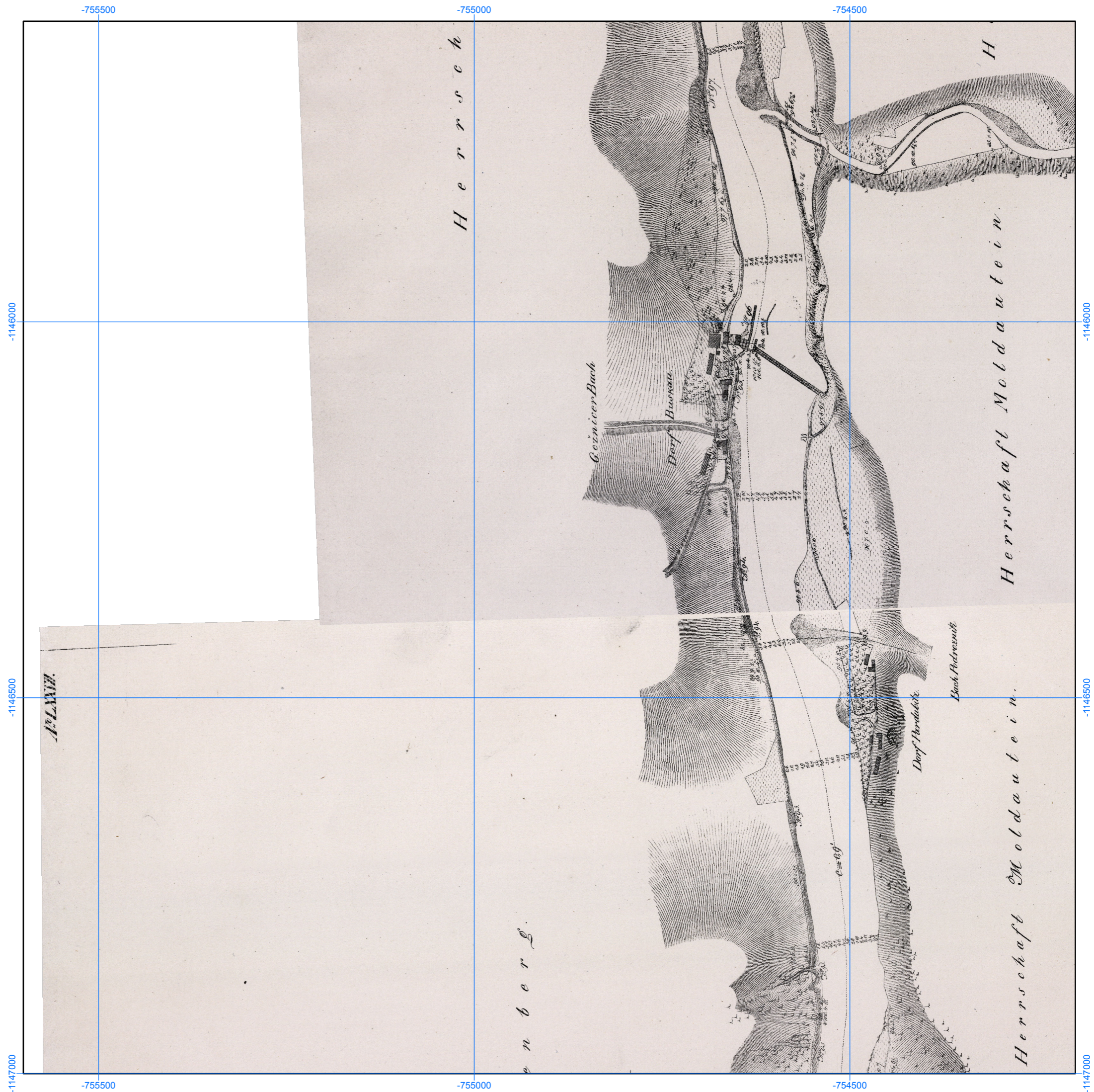


Podrobná mapa koryta Vltavy s příčnými profily (pol. 19. stol.),
NA v Praze, fond 283, sign. C VII 3/1–94,
1 : 5000

Číslo mapového listu: 212

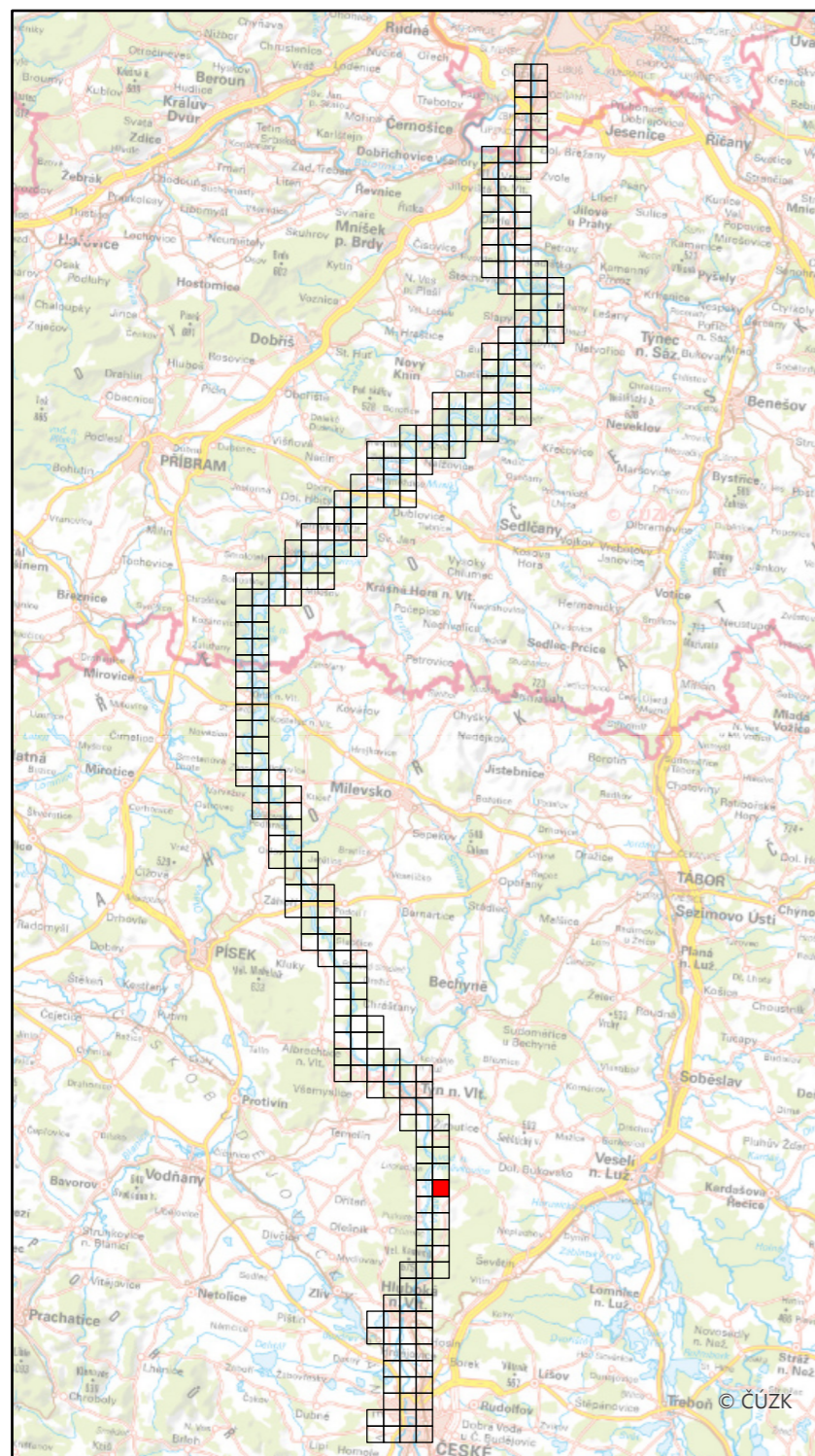


Specializovaná mapa s odborným obsahem byla vytvořena v rámci projektu "Vltava – proměny historické krajiny v důsledku povodní, stavby přehrad a změn ve využití území s vazbami na kulturní a společenské aktivity v okolí řeky" programu NAKI II MK ČR.
Zdrojová data: Národní archiv ČR, WMS ČÚZK
Souřadnicový systém: upravený S-JTSK (prohozené a záporné souřadnice, v GIS zpravidla označené "SJTSK Krovak East North")




Podrobná mapa koryta Vltavy s příčnými profily (pol. 19. stol.),
NA v Praze, fond 283, sign. C VII 3/1–94,
1 : 5000

Číslo mapového listu: 213

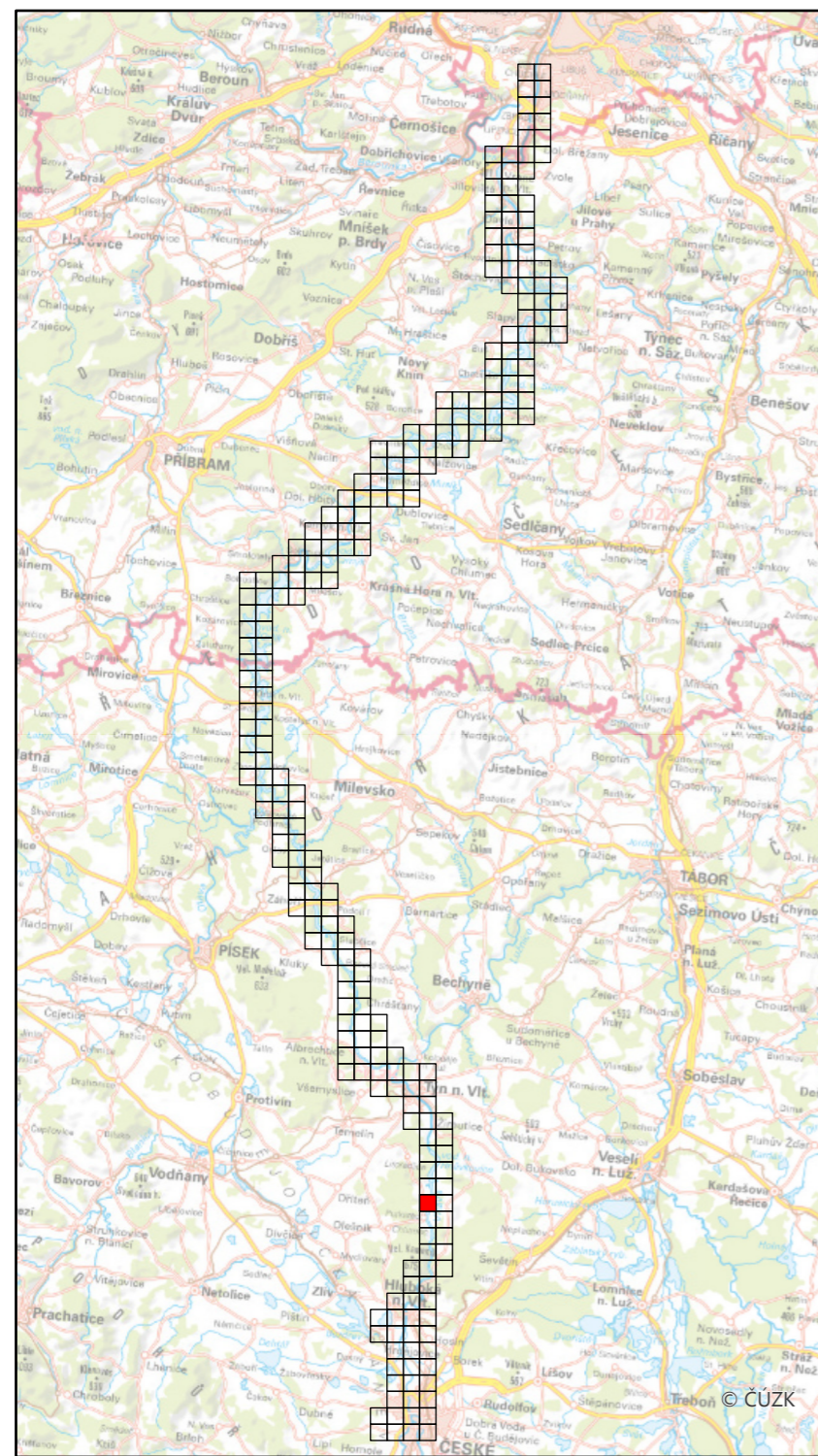


Specializovaná mapa s odborným obsahem byla vytvořena v rámci projektu "Vltava – proměny historické krajiny v důsledku povodní, stavby přehrad a změn ve využití území s vazbami na kulturní a společenské aktivity v okolí řeky" programu NAKI II MK ČR.
Zdrojová data: Národní archiv ČR, WMS ČÚZK
Souřadnicový systém: upravený S-JTSK (prohozené a záporné souřadnice, v GIS zpravidla označené "SJTSK Krovak East North")

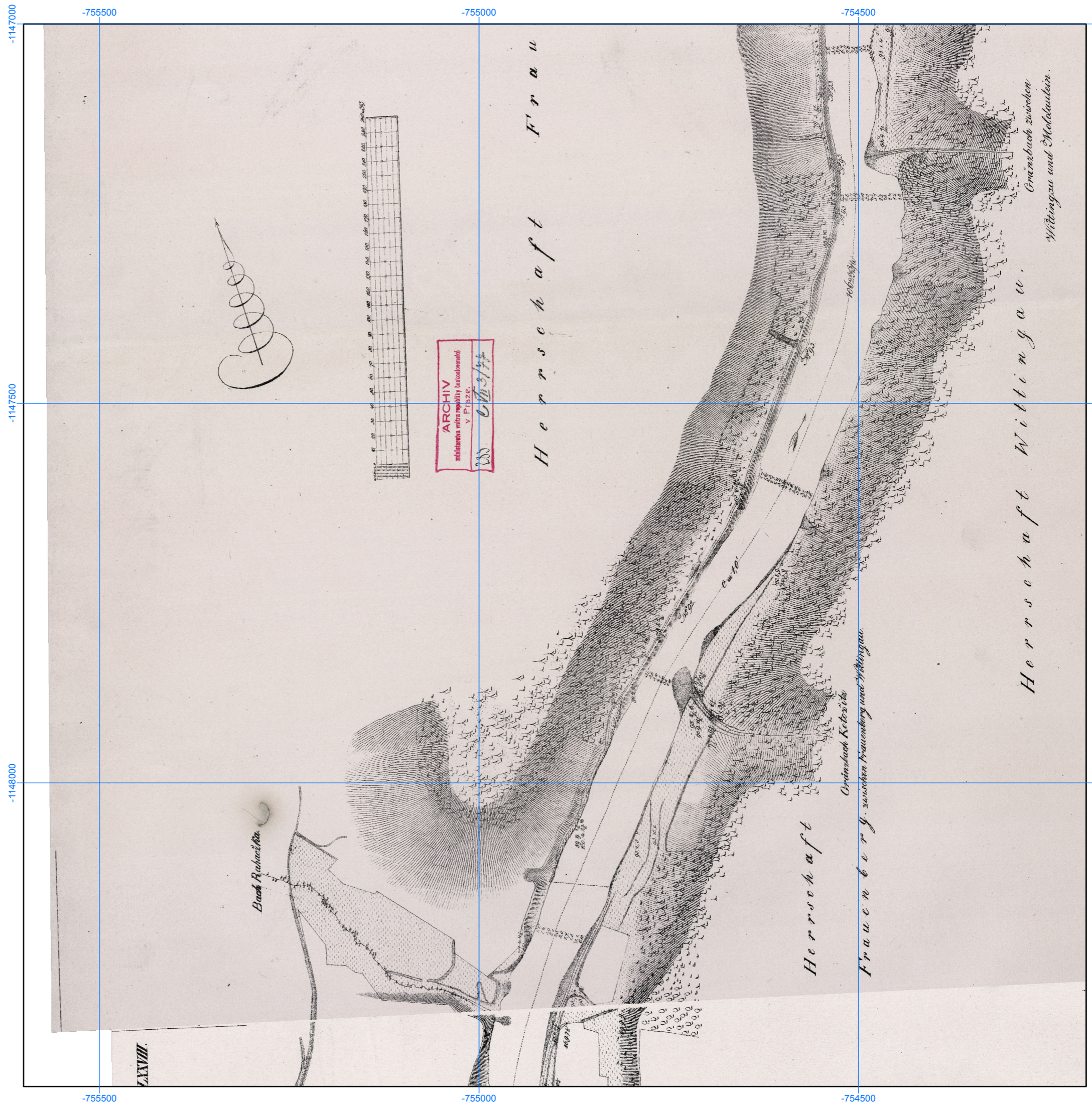


Podrobná mapa koryta Vltavy s příčnými profily (pol. 19. stol.),
 NA v Praze, fond 283, sign. C VII 3/1–94,
 1 : 5000

Číslo mapového listu: 214

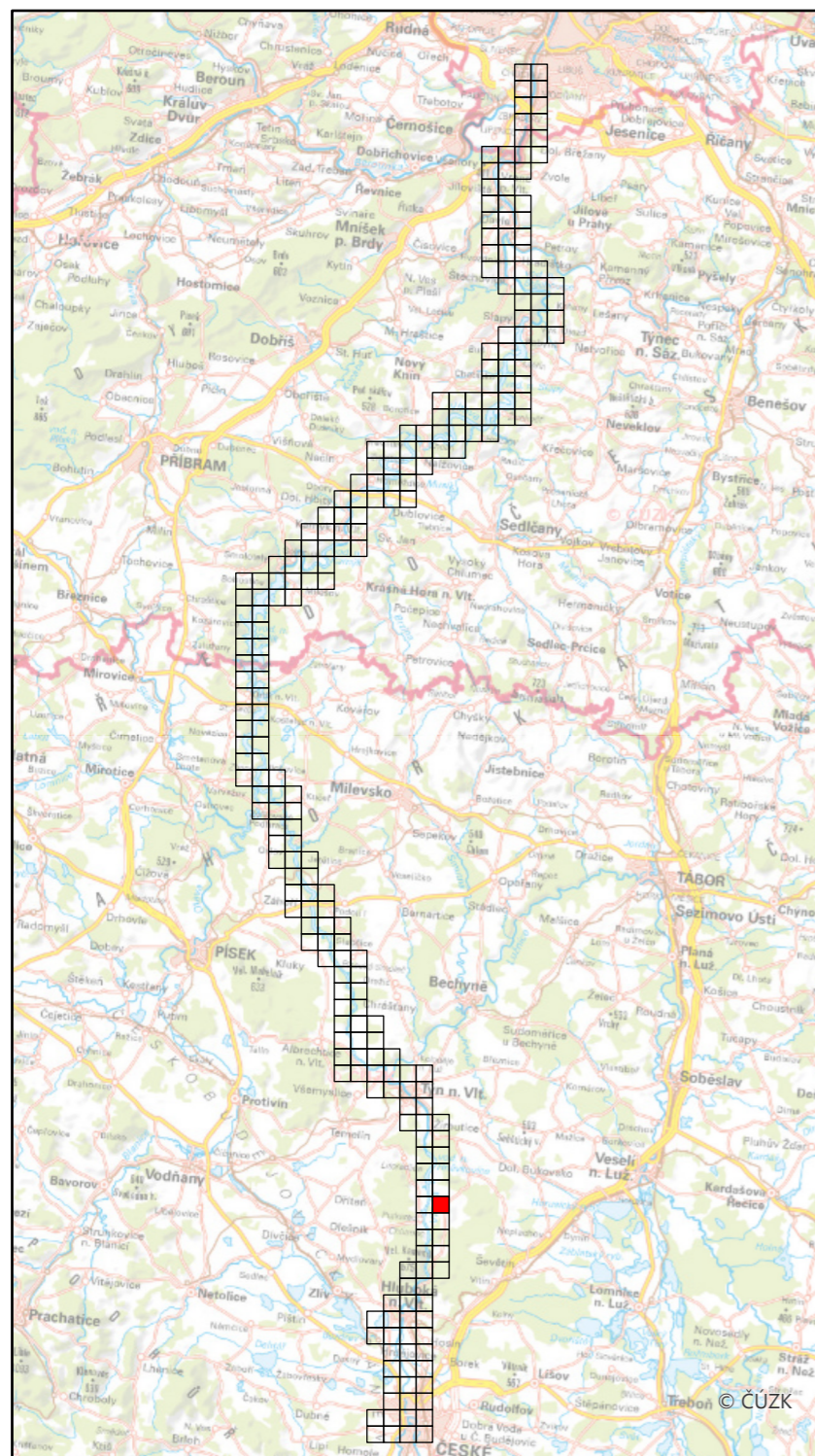


Specializovaná mapa s odborným obsahem byla vytvořena v rámci projektu "Vltava – proměny historické krajiny v důsledku povodní, stavby přehrad a změn ve využití území s vazbami na kulturní a společenské aktivity v okolí řeky" programu NAKI II MK ČR.
 Zdrojová data: Národní archiv ČR, WMS ČÚZK
 Souřadnicový systém: upravený S-JTSK (prohozené a záporné souřadnice, v GIS zpravidla označené "SJTSK Krovak East North")




Podrobná mapa koryta Vltavy s příčnými profily (pol. 19. stol.),
NA v Praze, fond 283, sign. C VII 3/1–94,
1 : 5000

Číslo mapového listu: 215

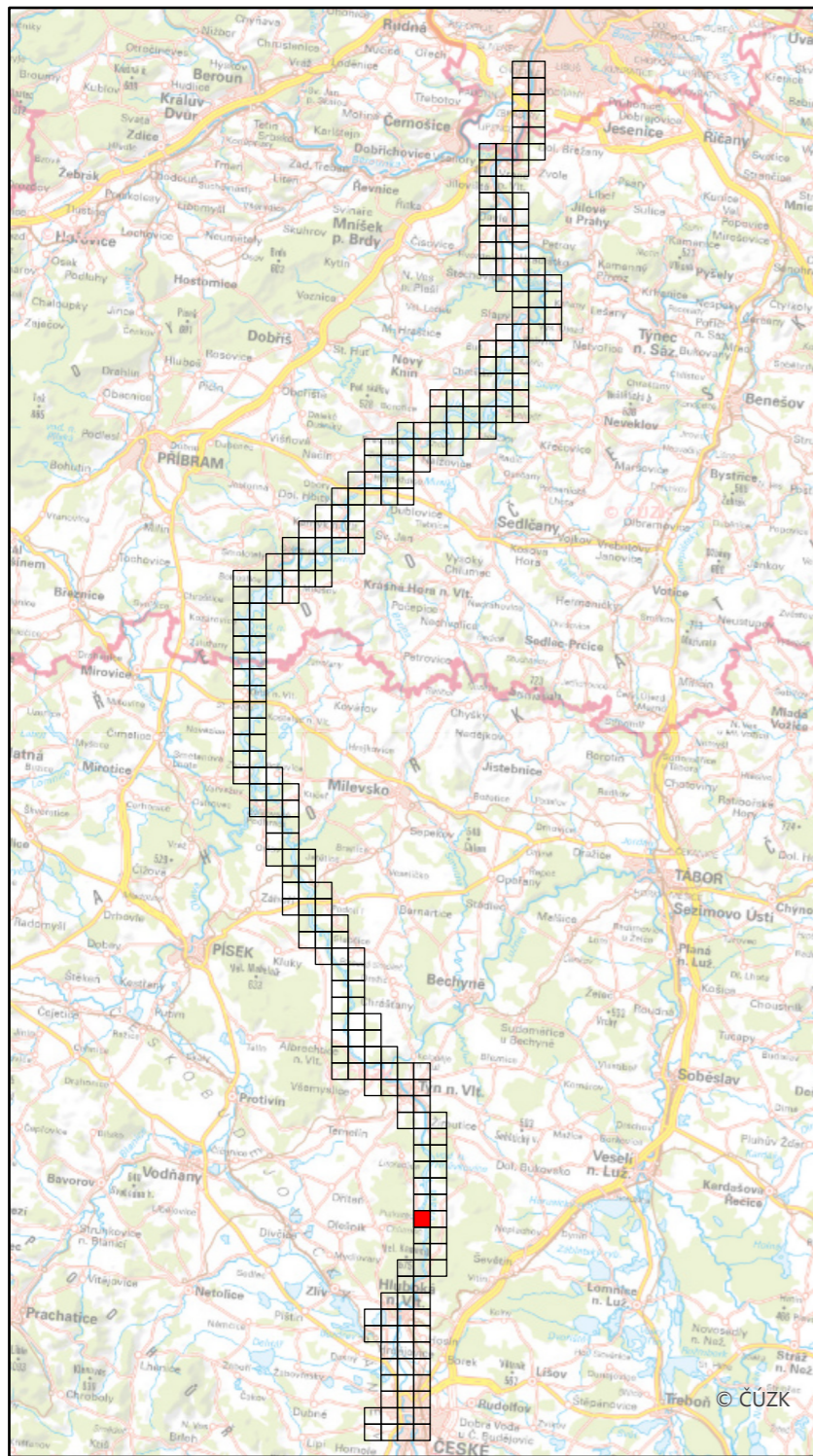


Specializovaná mapa s odborným obsahem byla vytvořena v rámci projektu "Vltava – proměny historické krajiny v důsledku povodní, stavby přehrad a změn ve využití území s vazbami na kulturní a společenské aktivity v okolí řeky" programu NAKI II MK ČR.
Zdrojová data: Národní archiv ČR, WMS ČÚZK
Souřadnicový systém: upravený S-JTSK (prohozené a záporné souřadnice, v GIS zpravidla označené "SJTSK Krovak East North")

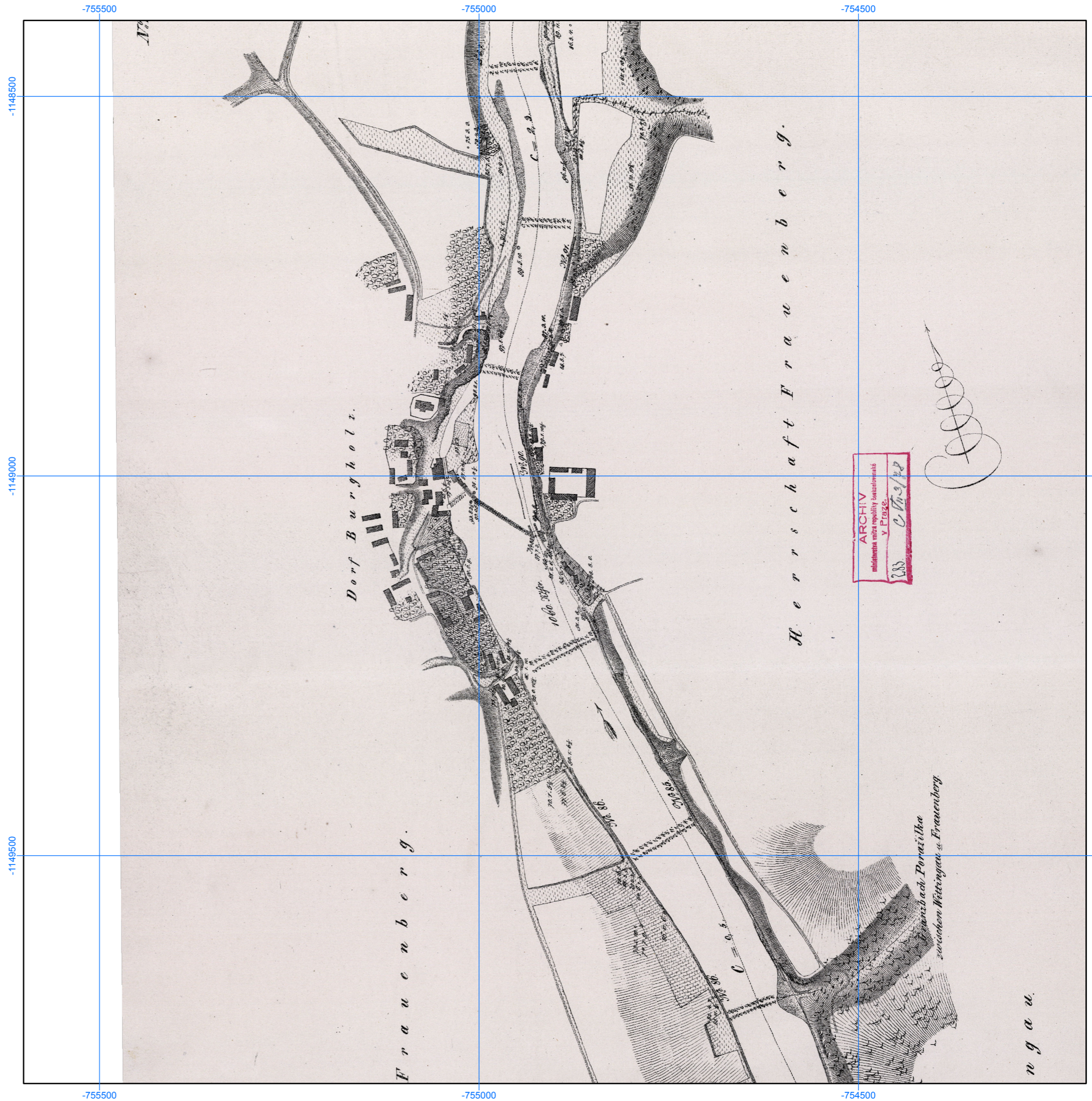


Podrobná mapa koryta Vltavy s příčnými profily (pol. 19. stol.),
 NA v Praze, fond 283, sign. C VII 3/1–94,
 1 : 5000

Číslo mapového listu: 216

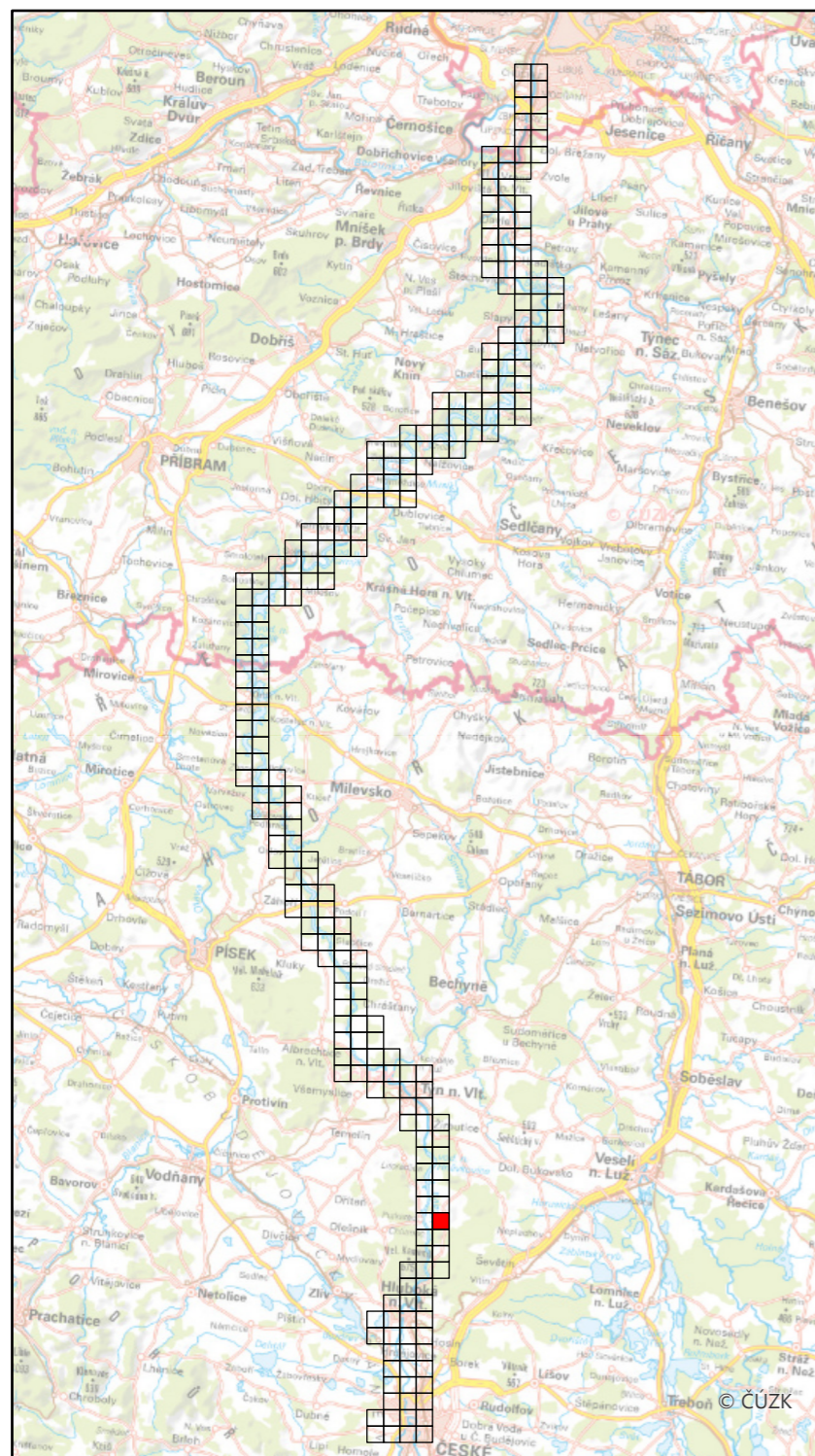


Specializovaná mapa s odborným obsahem byla vytvořena v rámci projektu "Vltava – proměny historické krajiny v důsledku povodní, stavby přehrad a změn ve využití území s vazbami na kulturní a společenské aktivity v okolí řeky" programu NAKI II MK ČR.
 Zdrojová data: Národní archiv ČR, WMS ČÚZK
 Souřadnicový systém: upravený S-JTSK (prohozené a záporné souřadnice, v GIS zpravidla označené "SJTSK Krovak East North")




Podrobná mapa koryta Vltavy s příčnými profily (pol. 19. stol.),
NA v Praze, fond 283, sign. C VII 3/1–94,
1 : 5000

Číslo mapového listu: 217

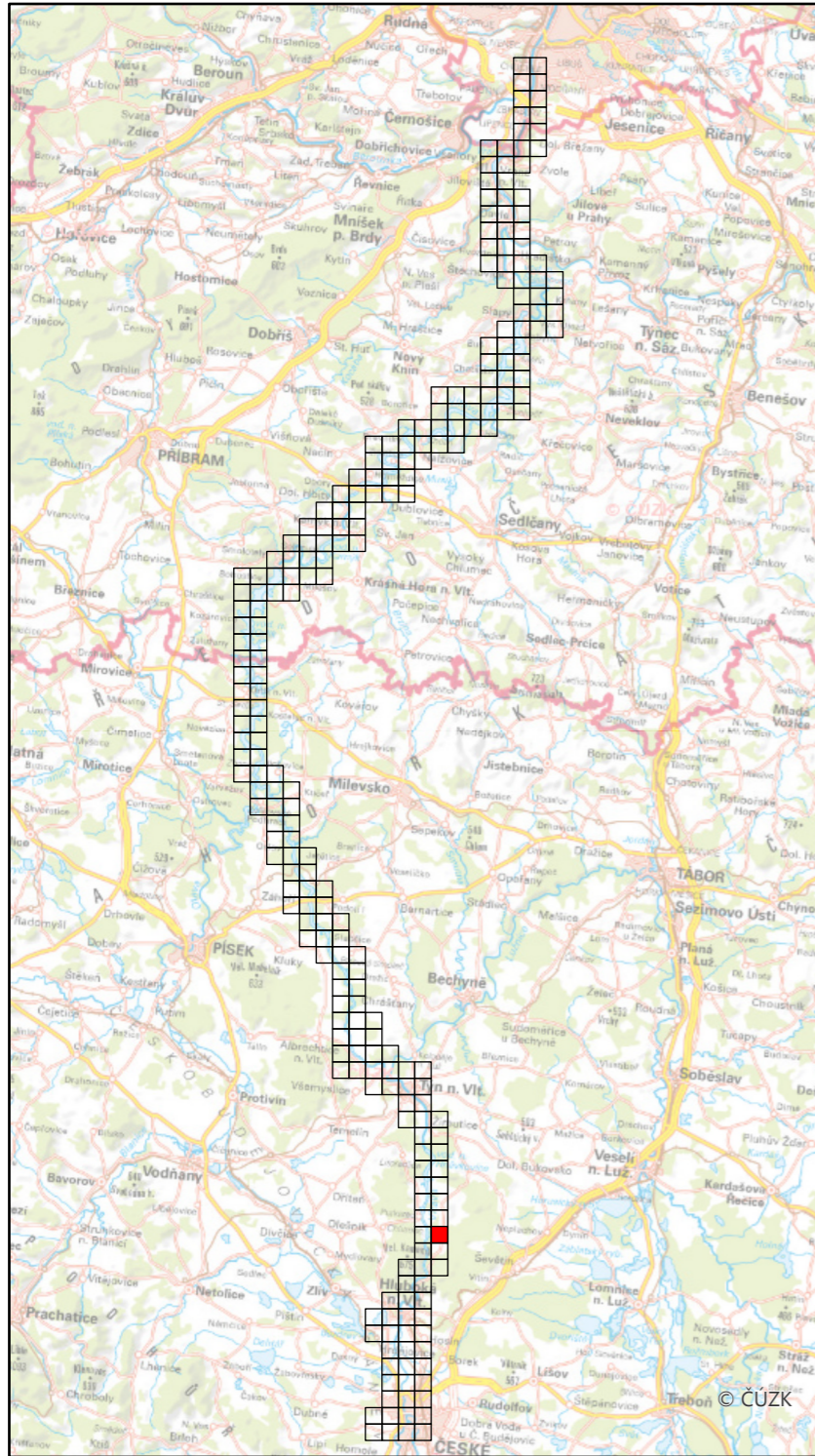


Specializovaná mapa s odborným obsahem byla vytvořena v rámci projektu "Vltava – proměny historické krajiny v důsledku povodní, stavby přehrad a změn ve využití území s vazbami na kulturní a společenské aktivity v okolí řeky" programu NAKI II MK ČR.
Zdrojová data: Národní archiv ČR, WMS ČÚZK
Souřadnicový systém: upravený S-JTSK (prohozené a záporné souřadnice, v GIS zpravidla označené "SJTSK Krovak East North")




Podrobná mapa koryta Vltavy s příčnými profily (pol. 19. stol.),
NA v Praze, fond 283, sign. C VII 3/1–94,
1 : 5000

Číslo mapového listu: 219

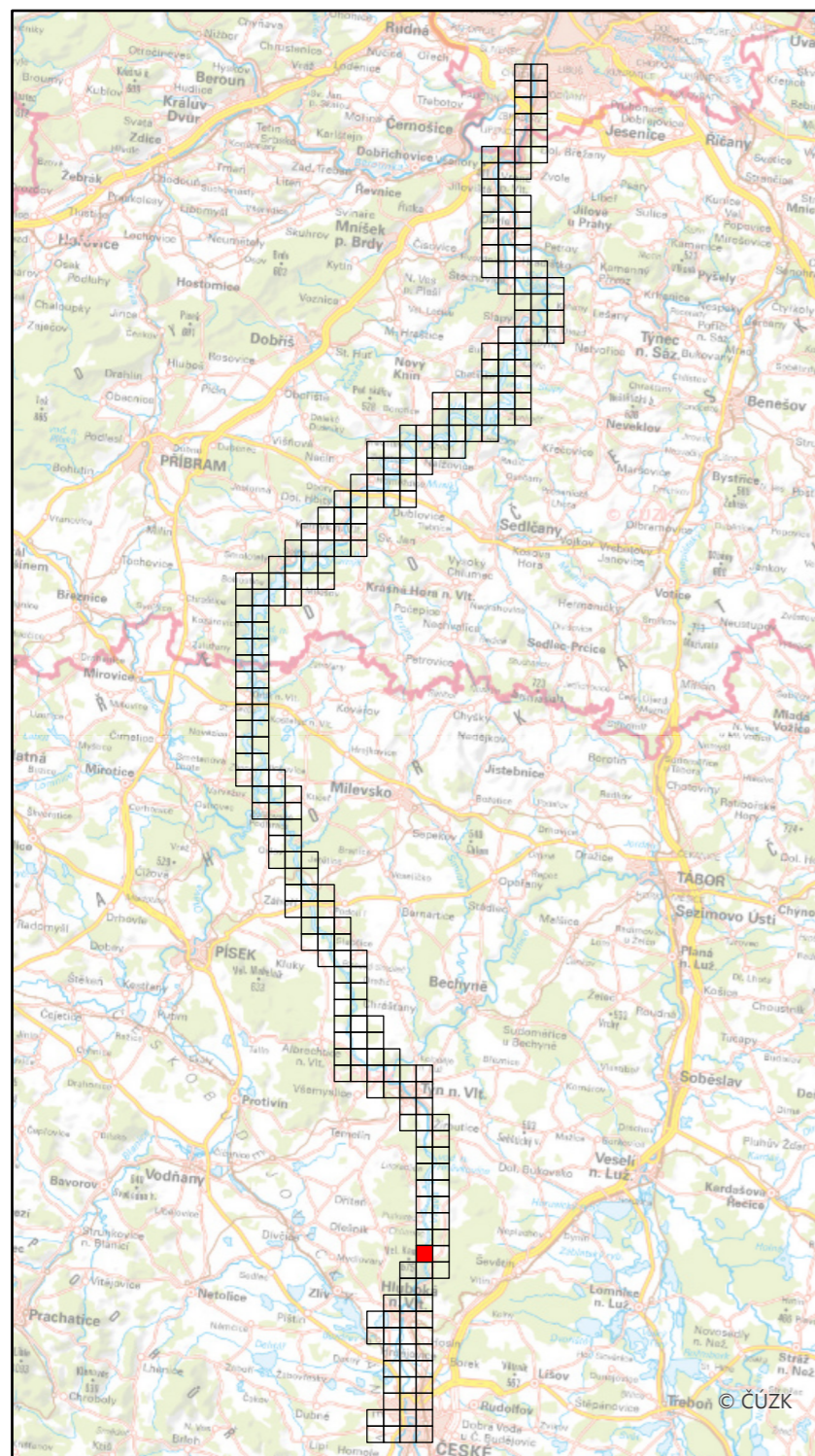


Specializovaná mapa s odborným obsahem byla vytvořena v rámci projektu "Vltava – proměny historické krajiny v důsledku povodní, stavby přehrad a změn ve využití území s vazbami na kulturní a společenské aktivity v okolí řeky" programu NAKI II MK ČR.
Zdrojová data: Národní archiv ČR, WMS ČÚZK
Souřadnicový systém: upravený S-JTSK (prohozené a záporné souřadnice, v GIS zpravidla označené "SJTSK Krovak East North")




Podrobná mapa koryta Vltavy s příčnými profily (pol. 19. stol.),
NA v Praze, fond 283, sign. C VII 3/1–94,
1 : 5000

Číslo mapového listu: 220

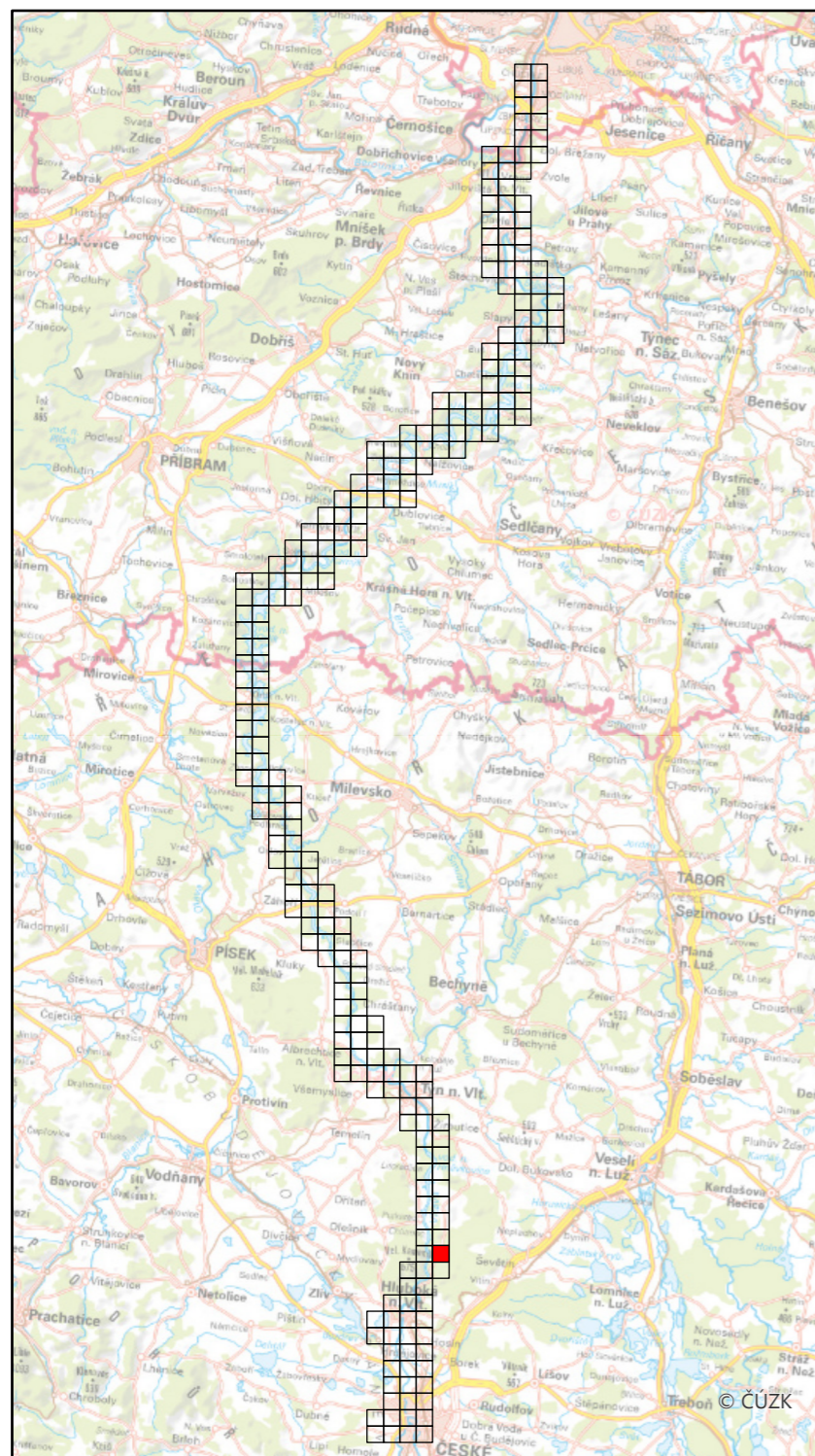


Specializovaná mapa s odborným obsahem byla vytvořena v rámci projektu "Vltava – proměny historické krajiny v důsledku povodní, stavby přehrad a změn ve využití území s vazbami na kulturní a společenské aktivity v okolí řeky" programu NAKI II MK ČR.
Zdrojová data: Národní archiv ČR, WMS ČÚZK
Souřadnicový systém: upravený S-JTSK (prohozené a záporné souřadnice, v GIS zpravidla označené "SJTSK Krovak East North")




Podrobná mapa koryta Vltavy s příčnými profily (pol. 19. stol.),
NA v Praze, fond 283, sign. C VII 3/1–94,
1 : 5000

Číslo mapového listu: 221

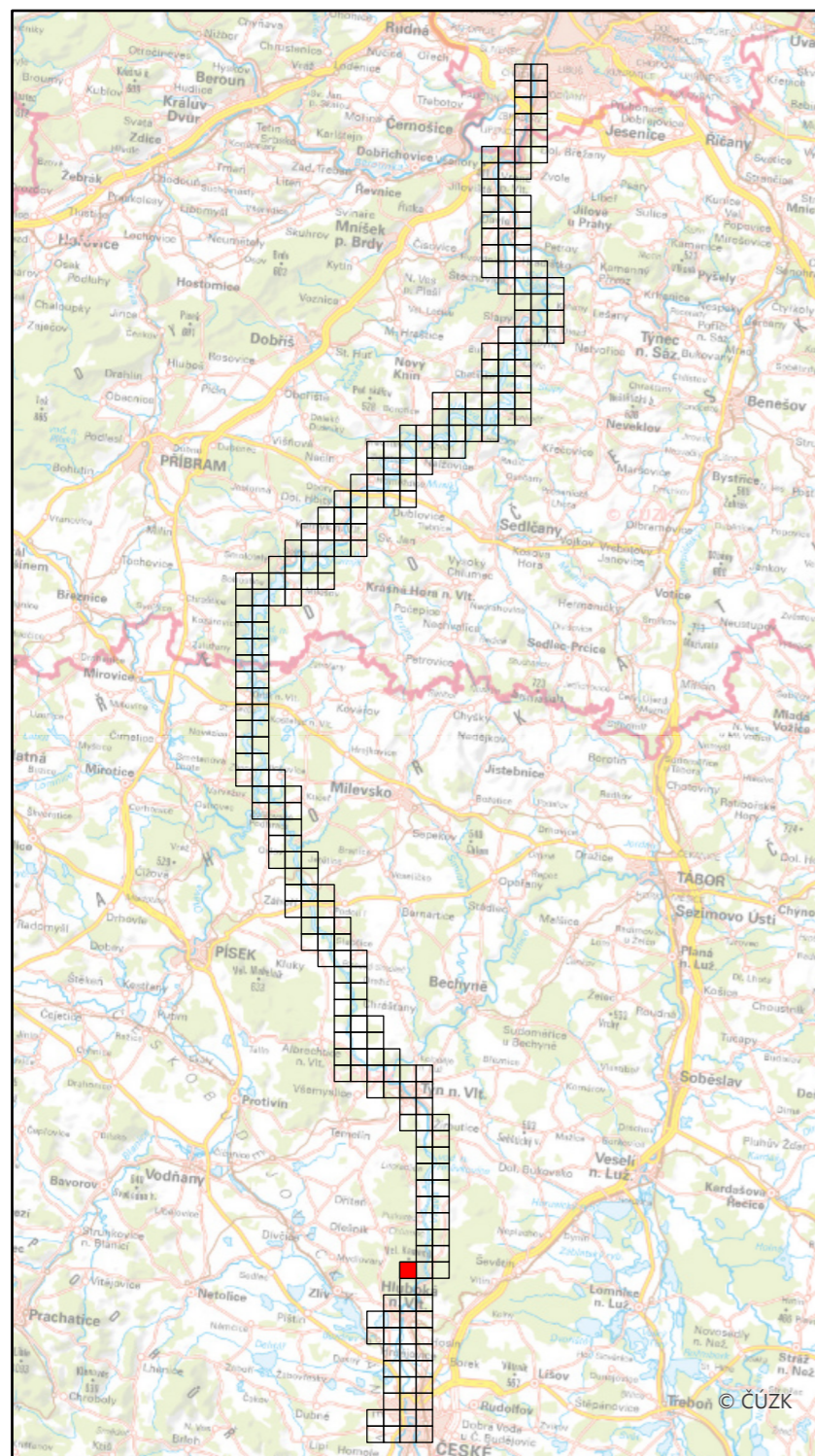


Specializovaná mapa s odborným obsahem byla vytvořena v rámci projektu "Vltava – proměny historické krajiny v důsledku povodní, stavby přehrad a změn ve využití území s vazbami na kulturní a společenské aktivity v okolí řeky" programu NAKI II MK ČR.
Zdrojová data: Národní archiv ČR, WMS ČÚZK
Souřadnicový systém: upravený S-JTSK (prohozené a záporné souřadnice, v GIS zpravidla označené "SJTSK Krovak East North")



Podrobná mapa koryta Vltavy s příčnými profily (pol. 19. stol.),
NA v Praze, fond 283, sign. C VII 3/1–94,
1 : 5000

Číslo mapového listu: 222



Specializovaná mapa s odborným obsahem byla vytvořena v rámci projektu "Vltava – proměny historické krajiny v důsledku povodní, stavby přehrad a změn ve využití území s vazbami na kulturní a společenské aktivity v okolí řeky" programu NAKI II MK ČR.
Zdrojová data: Národní archiv ČR, WMS ČÚZK
Souřadnicový systém: upravený S-JTSK (prohozené a záporné souřadnice, v GIS zpravidla označené "SJTSK Krovak East North")

-757000

-756500

-756000

-1153000

-1153000

-1153500

-1153500

-757000

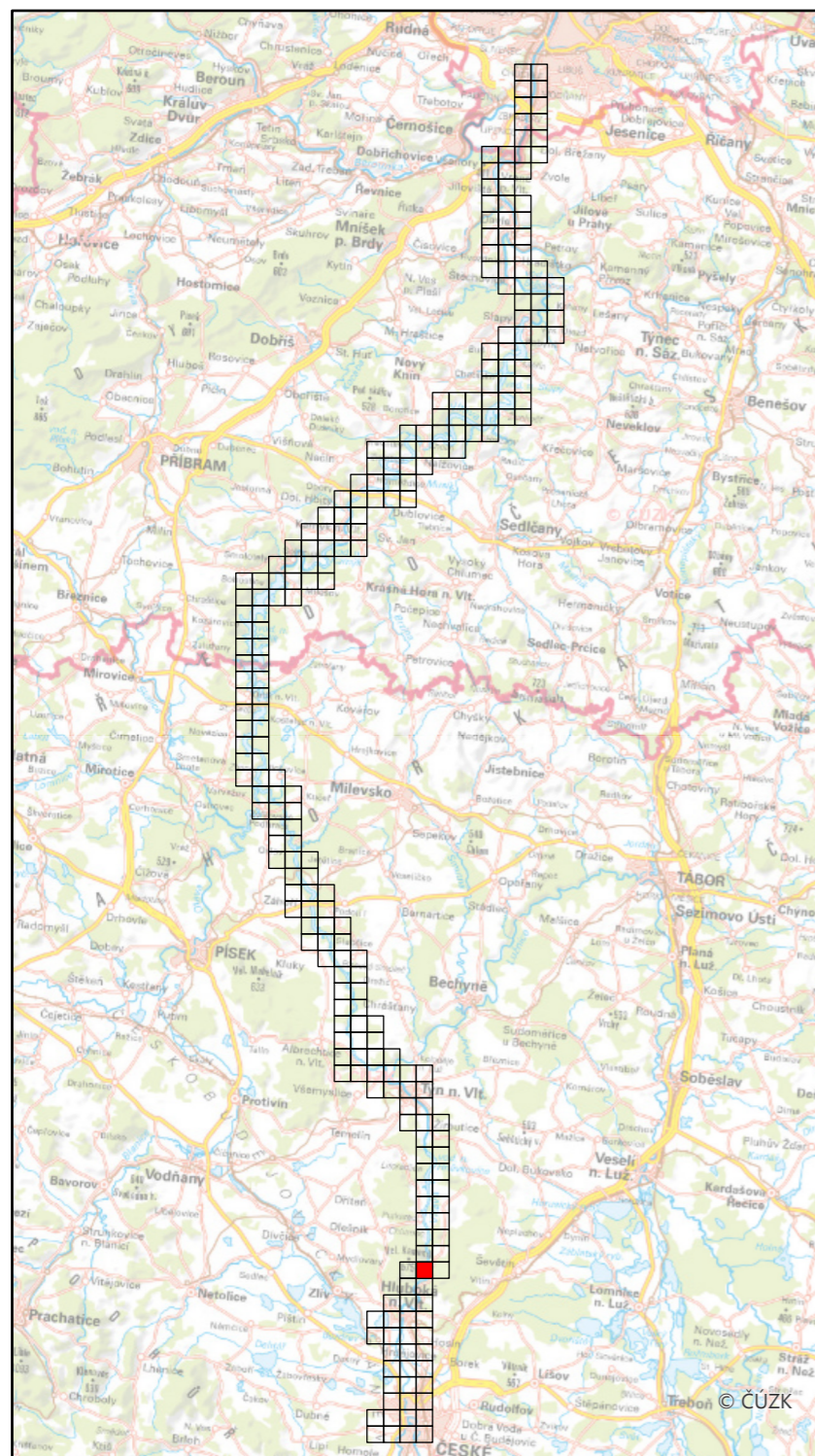
-756500

-756000


-1154000

Podrobná mapa koryta Vltavy s příčnými profily (pol. 19. stol.),
NA v Praze, fond 283, sign. C VII 3/1–94,
1 : 5000

Číslo mapového listu: 223

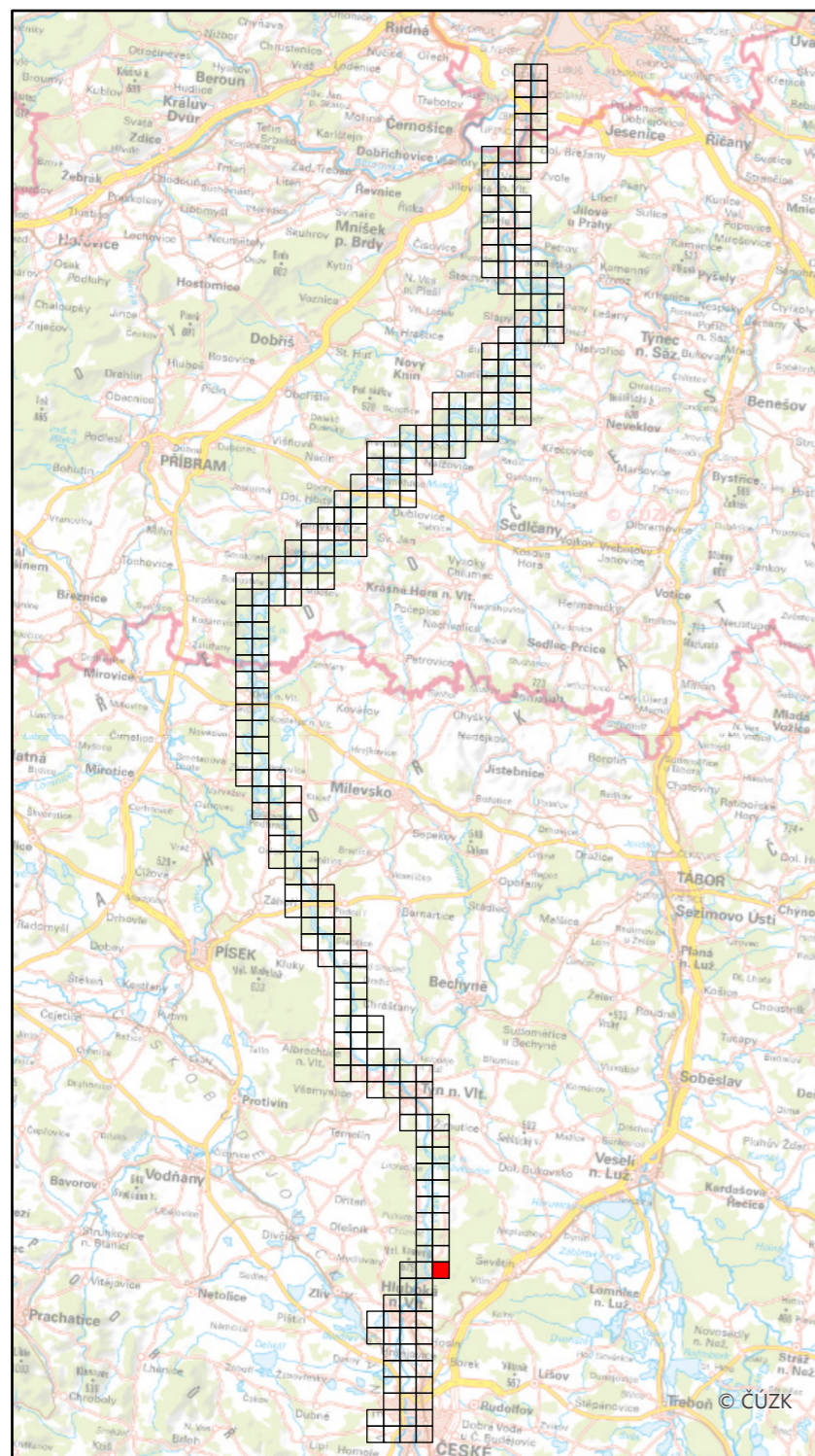


Specializovaná mapa s odborným obsahem byla vytvořena v rámci projektu "Vltava – proměny historické krajiny v důsledku povodní, stavby přehrad a změn ve využití území s vazbami na kulturní a společenské aktivity v okolí řeky" programu NAKI II MK ČR.
Zdrojová data: Národní archiv ČR, WMS ČÚZK
Souřadnicový systém: upravený S-JTSK (prohozené a záporné souřadnice, v GIS zpravidla označené "SJTSK Krovak East North")




Podrobná mapa koryta Vltavy s příčnými profily (pol. 19. stol.),
NA v Praze, fond 283, sign. C VII 3/1–94,
1 : 5000

Číslo mapového listu: 224

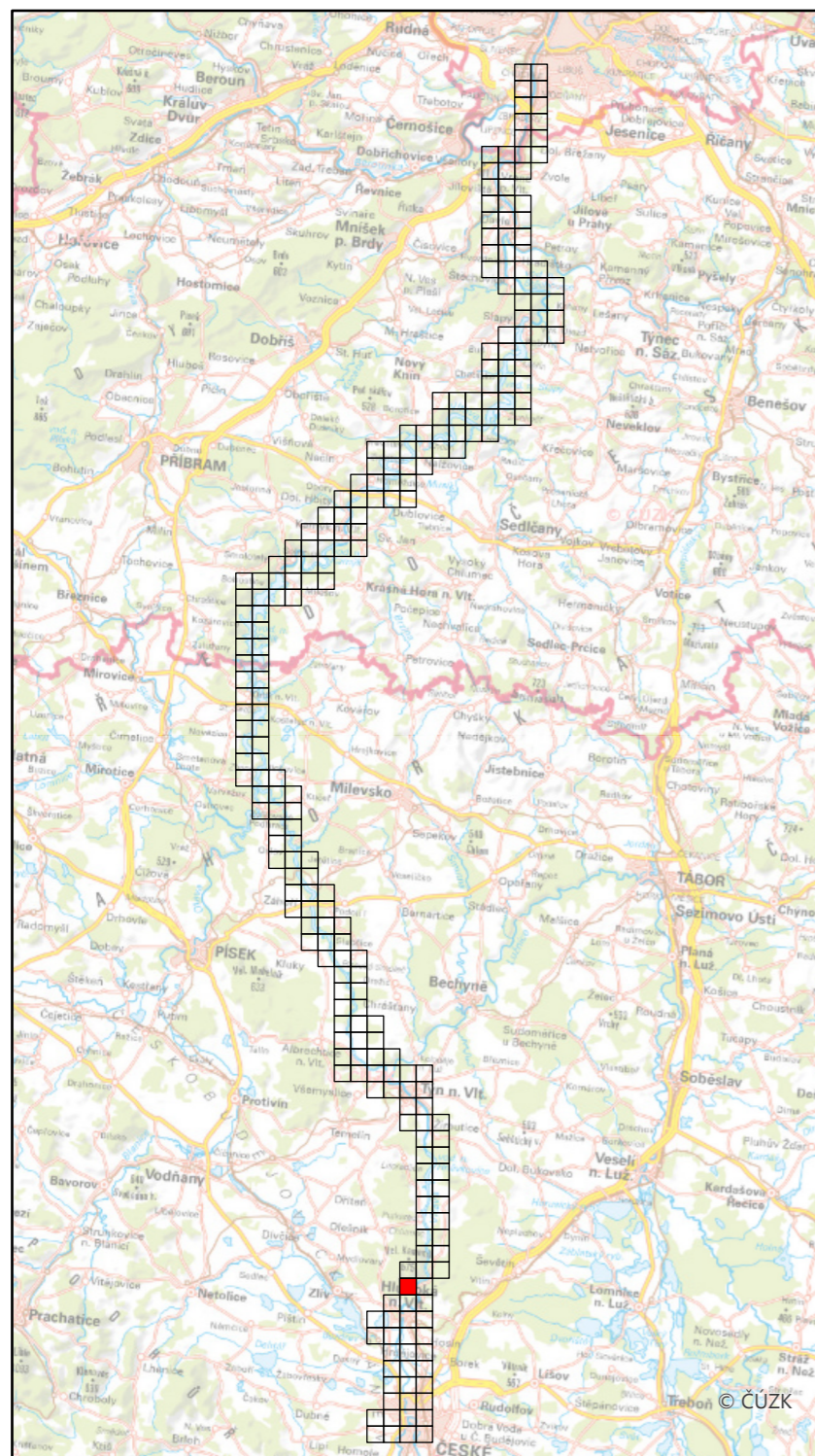


Specializovaná mapa s odborným obsahem byla vytvořena v rámci projektu "Vltava – proměny historické krajiny v důsledku povodní, stavby přehrad a změn ve využití území s vazbami na kulturní a společenské aktivity v okolí řeky" programu NAKI II MK ČR.
Zdrojová data: Národní archiv ČR, WMS ČÚZK
Souřadnicový systém: upravený S-JTSK (prohozené a záporné souřadnice, v GIS zpravidla označené "SJTSK Krovak East North")




Podrobná mapa koryta Vltavy s příčnými profily (pol. 19. stol.),
NA v Praze, fond 283, sign. C VII 3/1–94,
1 : 5000

Číslo mapového listu: 225

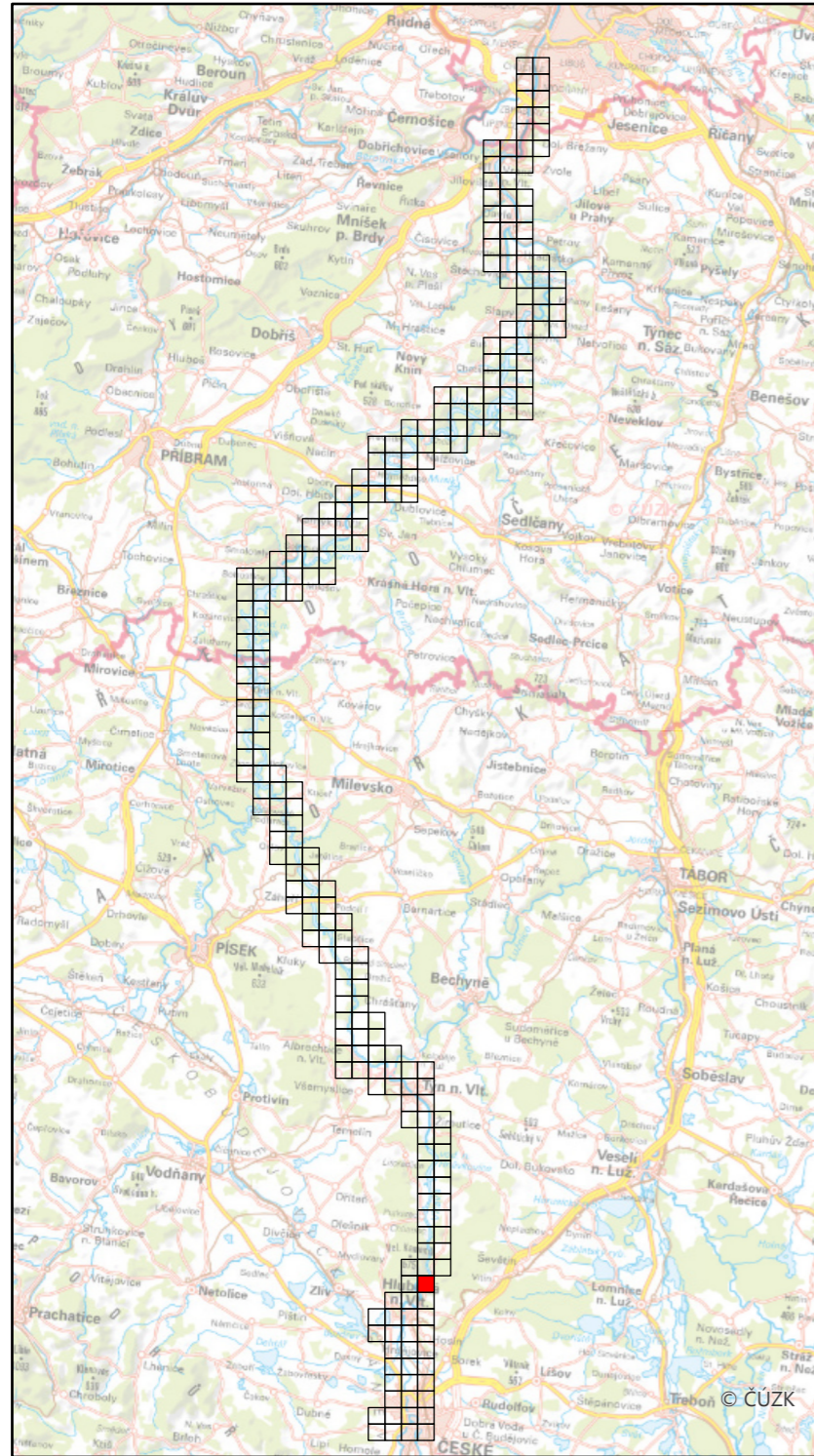


Specializovaná mapa s odborným obsahem byla vytvořena v rámci projektu "Vltava – proměny historické krajiny v důsledku povodní, stavby přehrad a změn ve využití území s vazbami na kulturní a společenské aktivity v okolí řeky" programu NAKI II MK ČR.
Zdrojová data: Národní archiv ČR, WMS ČÚZK
Souřadnicový systém: upravený S-JTSK (prohozené a záporné souřadnice, v GIS zpravidla označené "SJTSK Krovak East North")

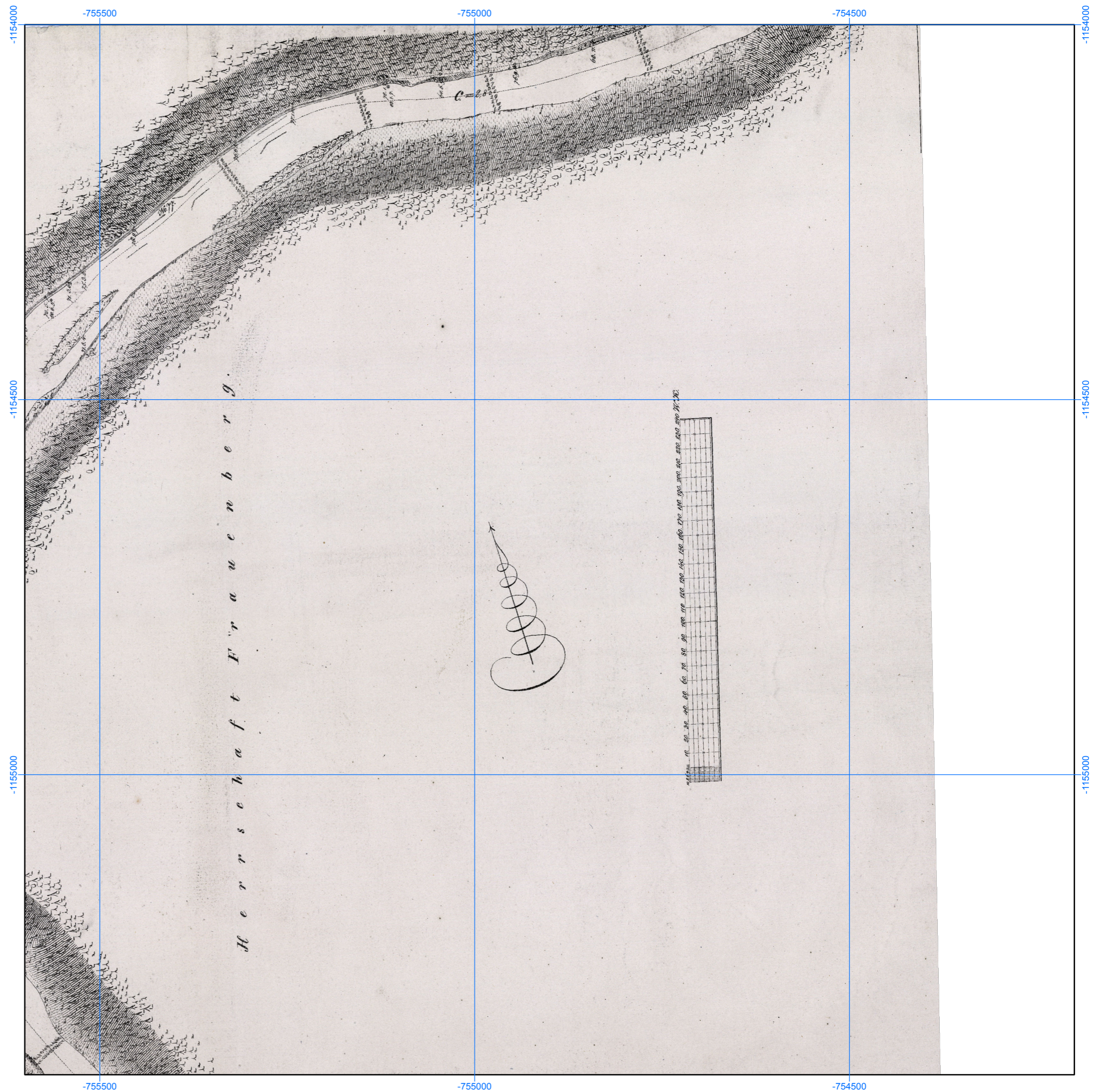


Podrobná mapa koryta Vltavy s příčnými profily (pol. 19. stol.),
NA v Praze, fond 283, sign. C VII 3/1–94,
1 : 5000

Číslo mapového listu: 226

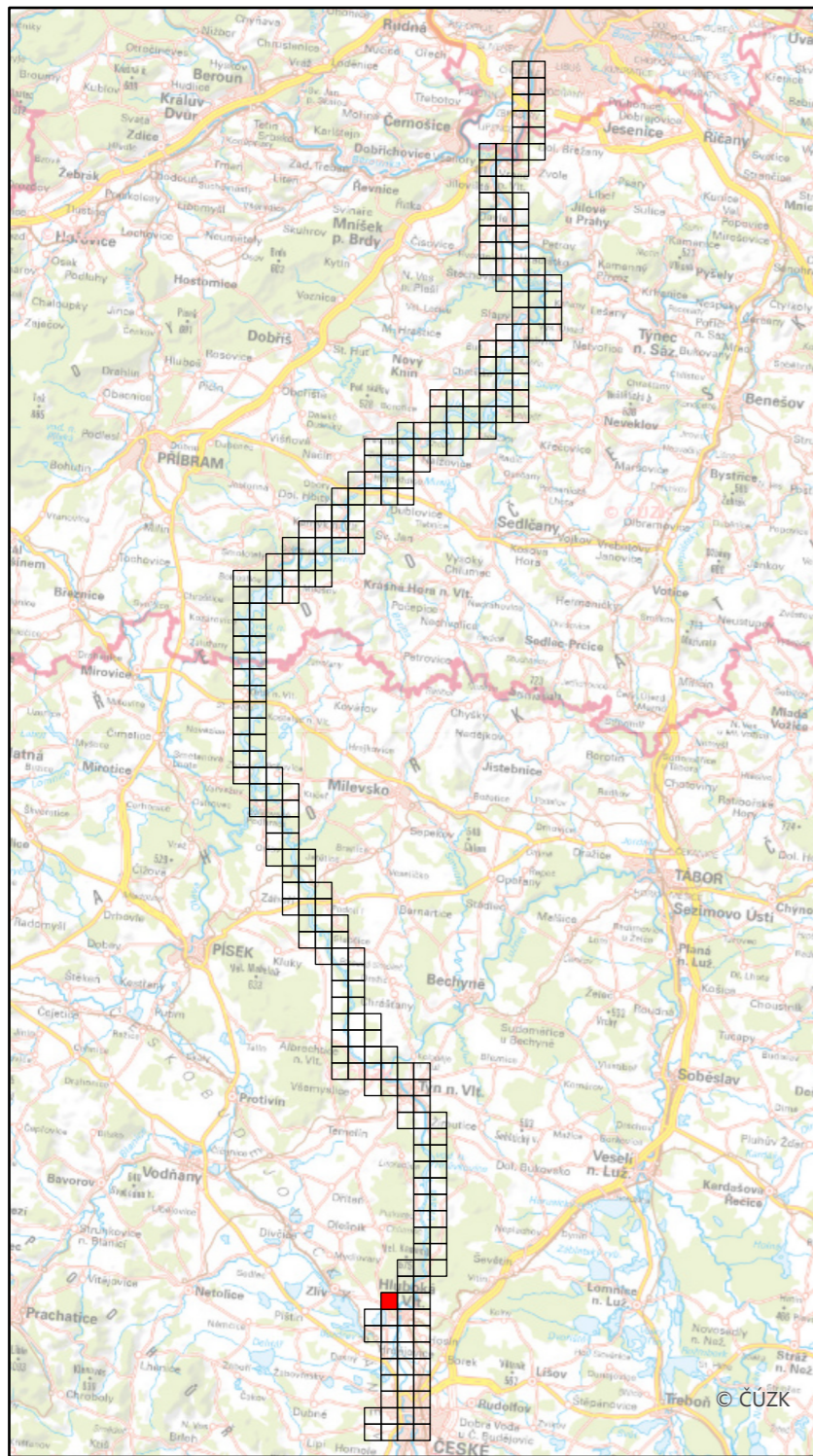


Specializovaná mapa s odborným obsahem byla vytvořena v rámci projektu "Vltava – proměny historické krajiny v důsledku povodní, stavby přehrad a změn ve využití území s vazbami na kulturní a společenské aktivity v okolí řeky" programu NAKI II MK ČR.
Zdrojová data: Národní archiv ČR, WMS ČÚZK
Souřadnicový systém: upravený S-JTSK (prohozené a záporné souřadnice, v GIS zpravidla označené "SJTSK Krovak East North")




Podrobná mapa koryta Vltavy s příčnými profily (pol. 19. stol.),
NA v Praze, fond 283, sign. C VII 3/1–94,
1 : 5000

Číslo mapového listu: 227

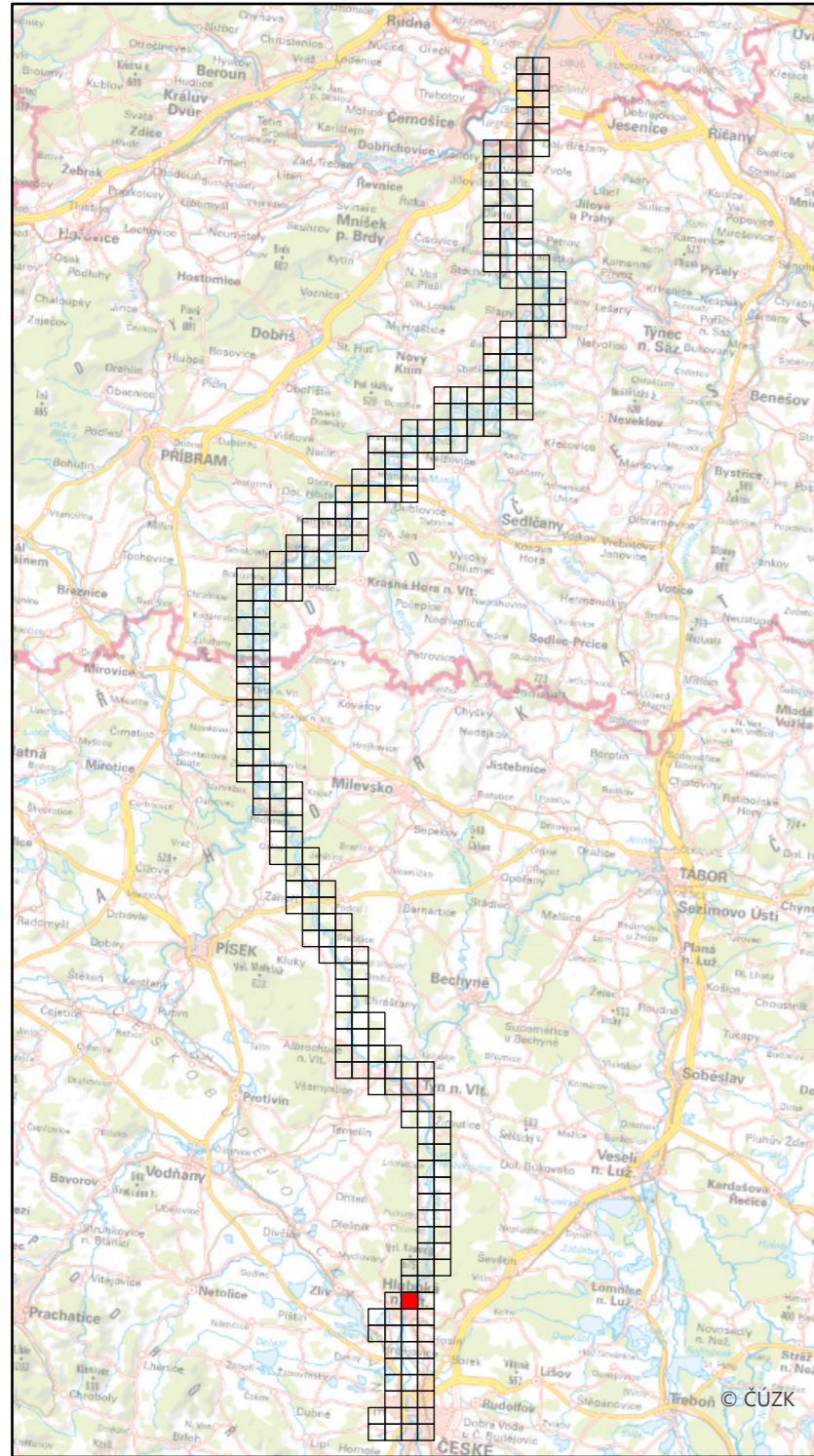


Specializovaná mapa s odborným obsahem byla vytvořena v rámci projektu "Vltava – proměny historické krajiny v důsledku povodní, stavby přehrad a změn ve využití území s vazbami na kulturní a společenské aktivity v okolí řeky" programu NAKI II MK ČR.
Zdrojová data: Národní archiv ČR, WMS ČÚZK
Souřadnicový systém: upravený S-JTSK (prohozené a záporné souřadnice, v GIS zpravidla označené "SJTSK Krovak East North")



Podrobná mapa koryta Vltavy s příčnými profily (pol. 19. stol.),
NA v Praze, fond 283, sign. C VII 3/1–94,
1 : 5000

Číslo mapového listu: 228

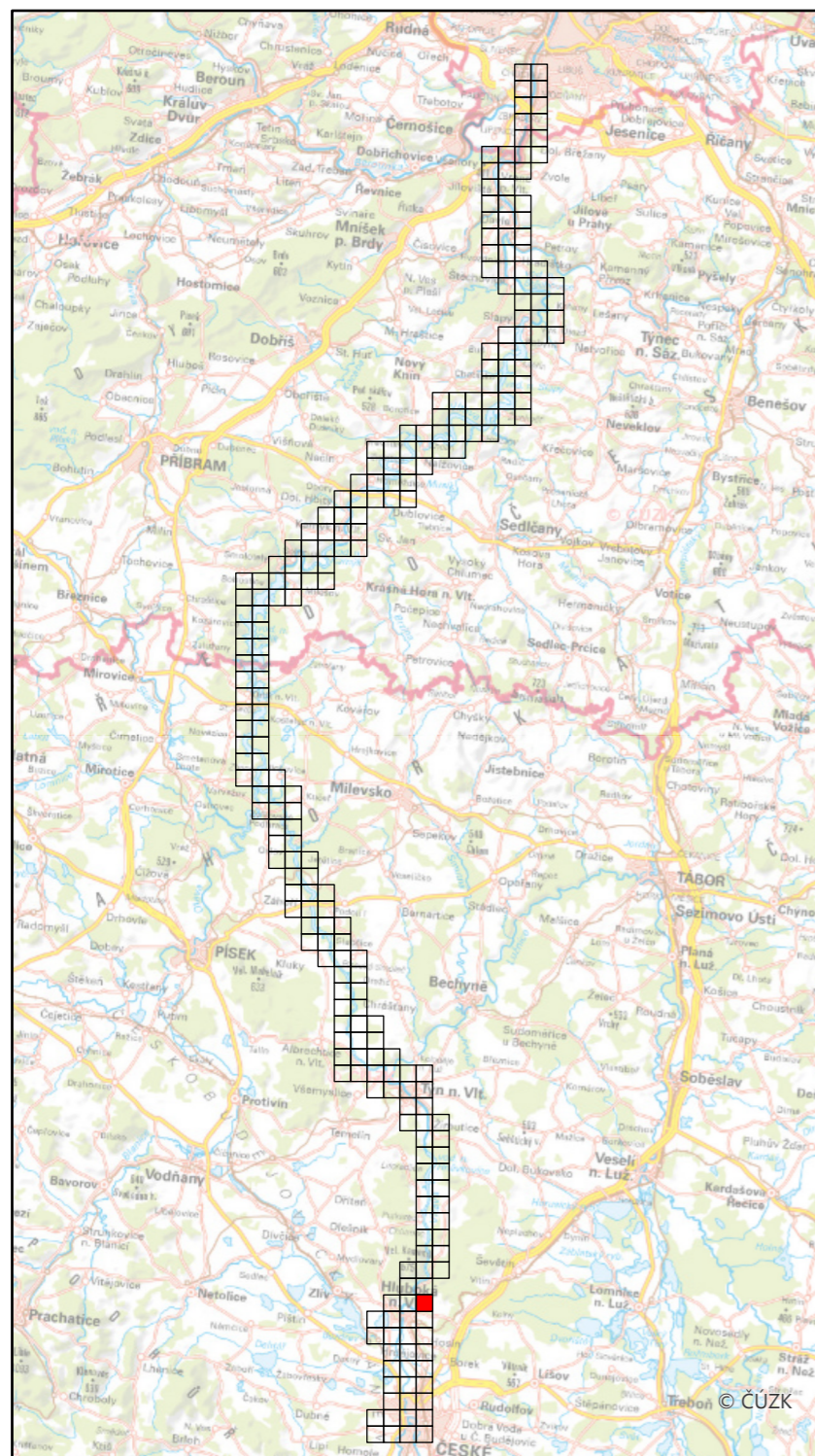


Specializovaná mapa s odborným obsahem byla vytvořena v rámci projektu "Vltava – proměny historické krajiny v důsledku povodní, stavby přehrad a změn ve využití území s vazbami na kulturní a společenské aktivity v okolí řeky" programu NAKI II MK ČR.
Zdrojová data: Národní archiv ČR, WMS ČÚZK
Souřadnicový systém: upravený S-JTSK (prohozené a záporné souřadnice, v GIS zpravidla označené "SJTSK Krovak East North")

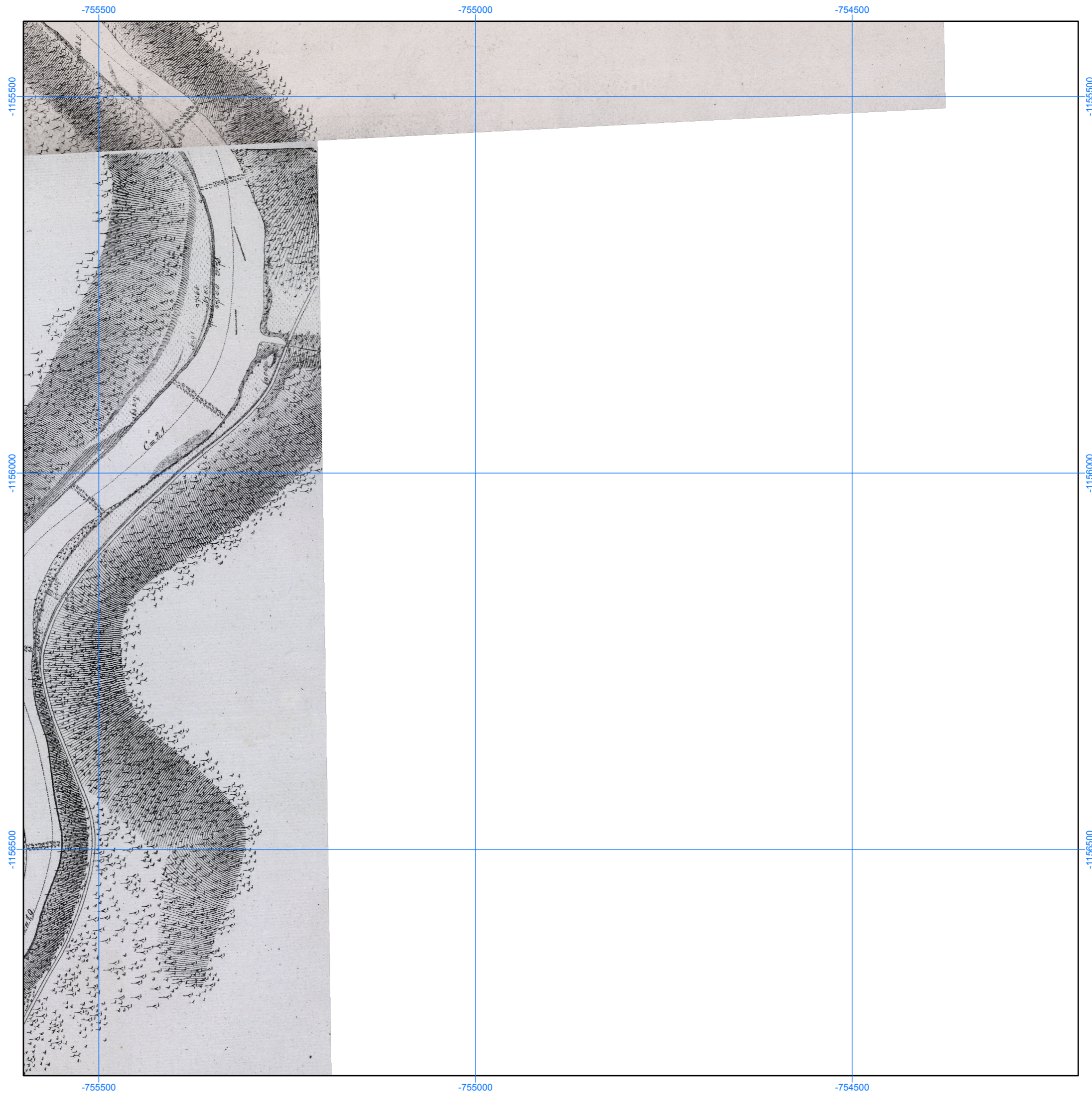


Podrobná mapa koryta Vltavy s příčnými profily (pol. 19. stol.),
NA v Praze, fond 283, sign. C VII 3/1–94,
1 : 5000

Číslo mapového listu: 229

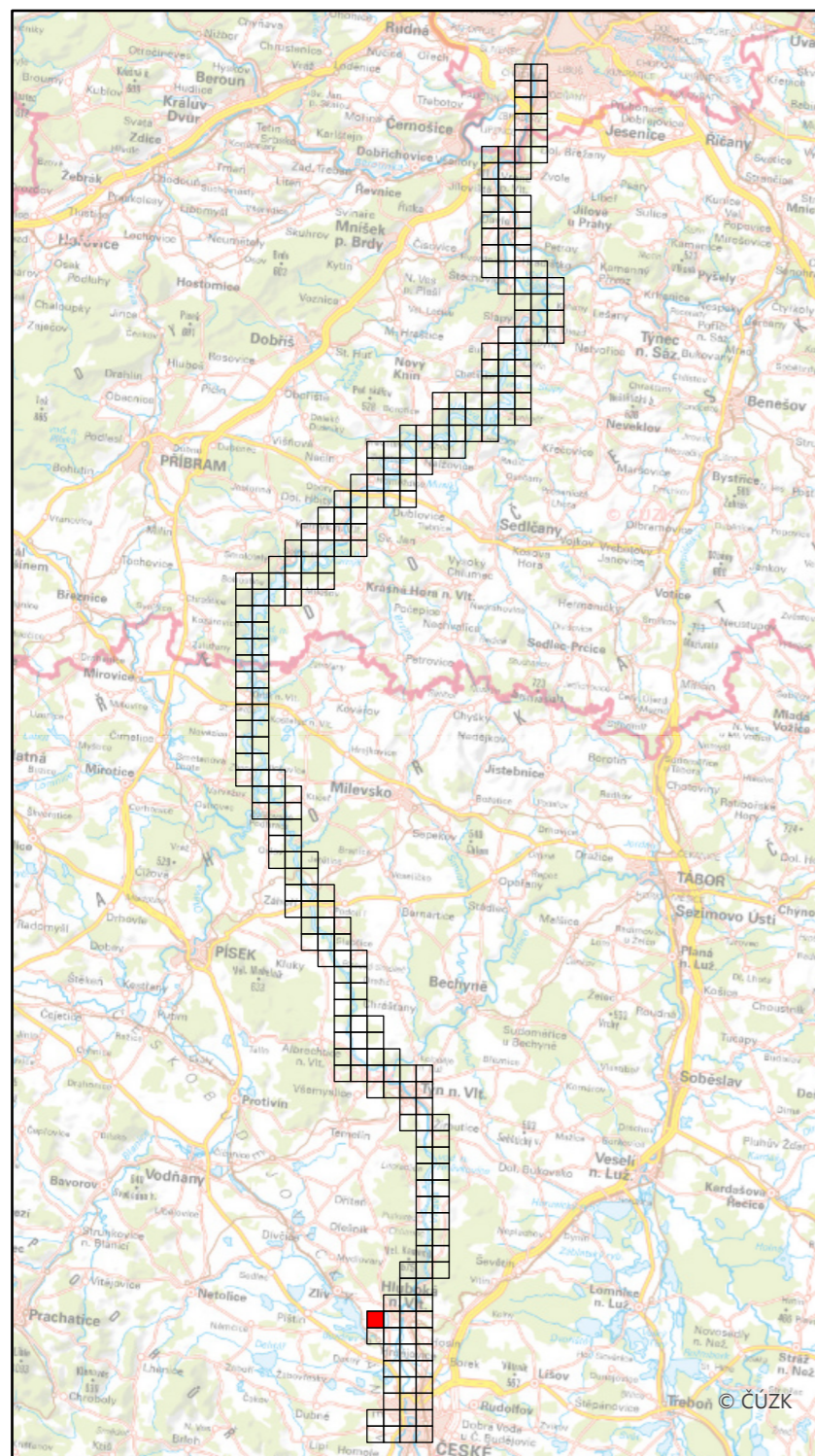


Specializovaná mapa s odborným obsahem byla vytvořena v rámci projektu "Vltava – proměny historické krajiny v důsledku povodní, stavby přehrad a změn ve využití území s vazbami na kulturní a společenské aktivity v okolí řeky" programu NAKI II MK ČR.
Zdrojová data: Národní archiv ČR, WMS ČÚZK
Souřadnicový systém: upravený S-JTSK (prohozené a záporné souřadnice, v GIS zpravidla označené "SJTSK Krovak East North")




Podrobná mapa koryta Vltavy s příčnými profily (pol. 19. stol.),
NA v Praze, fond 283, sign. C VII 3/1–94,
1 : 5000

Číslo mapového listu: 230

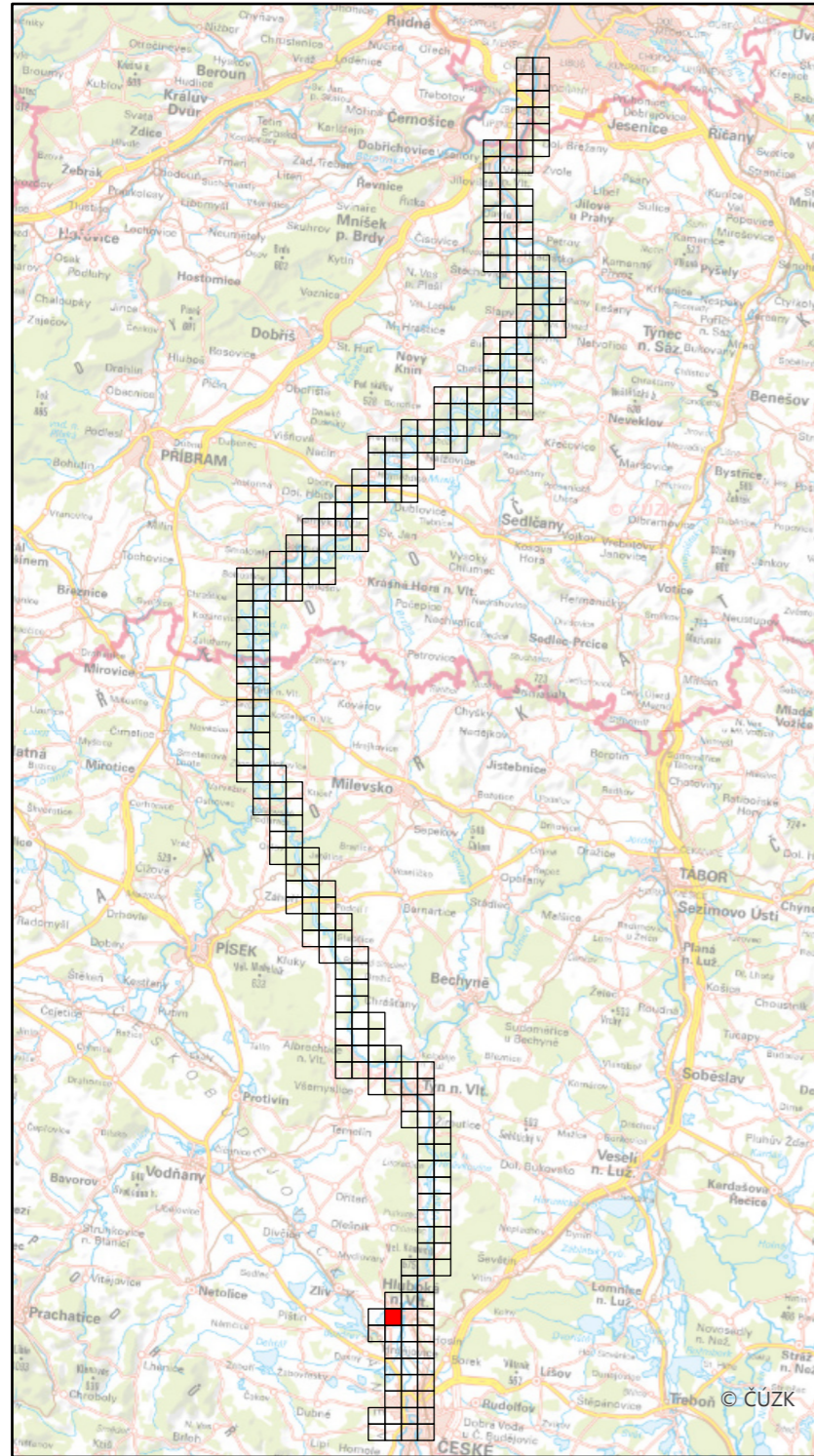


Specializovaná mapa s odborným obsahem byla vytvořena v rámci projektu "Vltava – proměny historické krajiny v důsledku povodní, stavby přehrad a změn ve využití území s vazbami na kulturní a společenské aktivity v okolí řeky" programu NAKI II MK ČR.
Zdrojová data: Národní archiv ČR, WMS ČÚZK
Souřadnicový systém: upravený S-JTSK (prohozené a záporné souřadnice, v GIS zpravidla označené "SJTSK Krovak East North")



Podrobná mapa koryta Vltavy s příčnými profily (pol. 19. stol.),
 NA v Praze, fond 283, sign. C VII 3/1–94,
 1 : 5000

Číslo mapového listu: 231



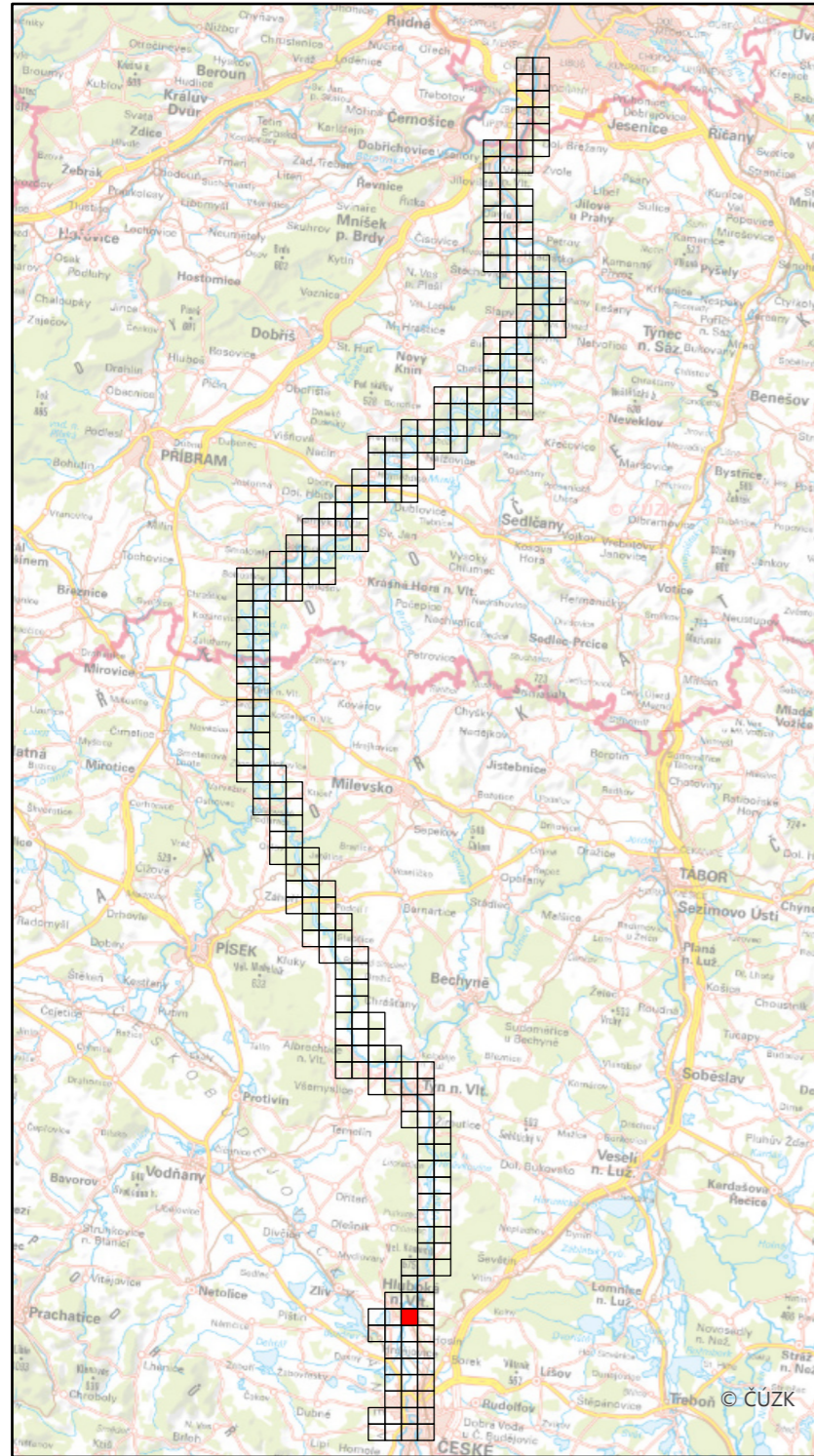
Specializovaná mapa s odborným obsahem byla vytvořena v rámci projektu "Vltava – proměny historické krajiny v důsledku povodní, stavby přehrad a změn ve využití území s vazbami na kulturní a společenské aktivity v okolí řeky" programu NAKI II MK ČR.
 Zdrojová data: Národní archiv ČR, WMS ČÚZK
 Souřadnicový systém: upravený S-JTSK (prohozené a záporné souřadnice, v GIS zpravidla označené "SJTSK Krovak East North")



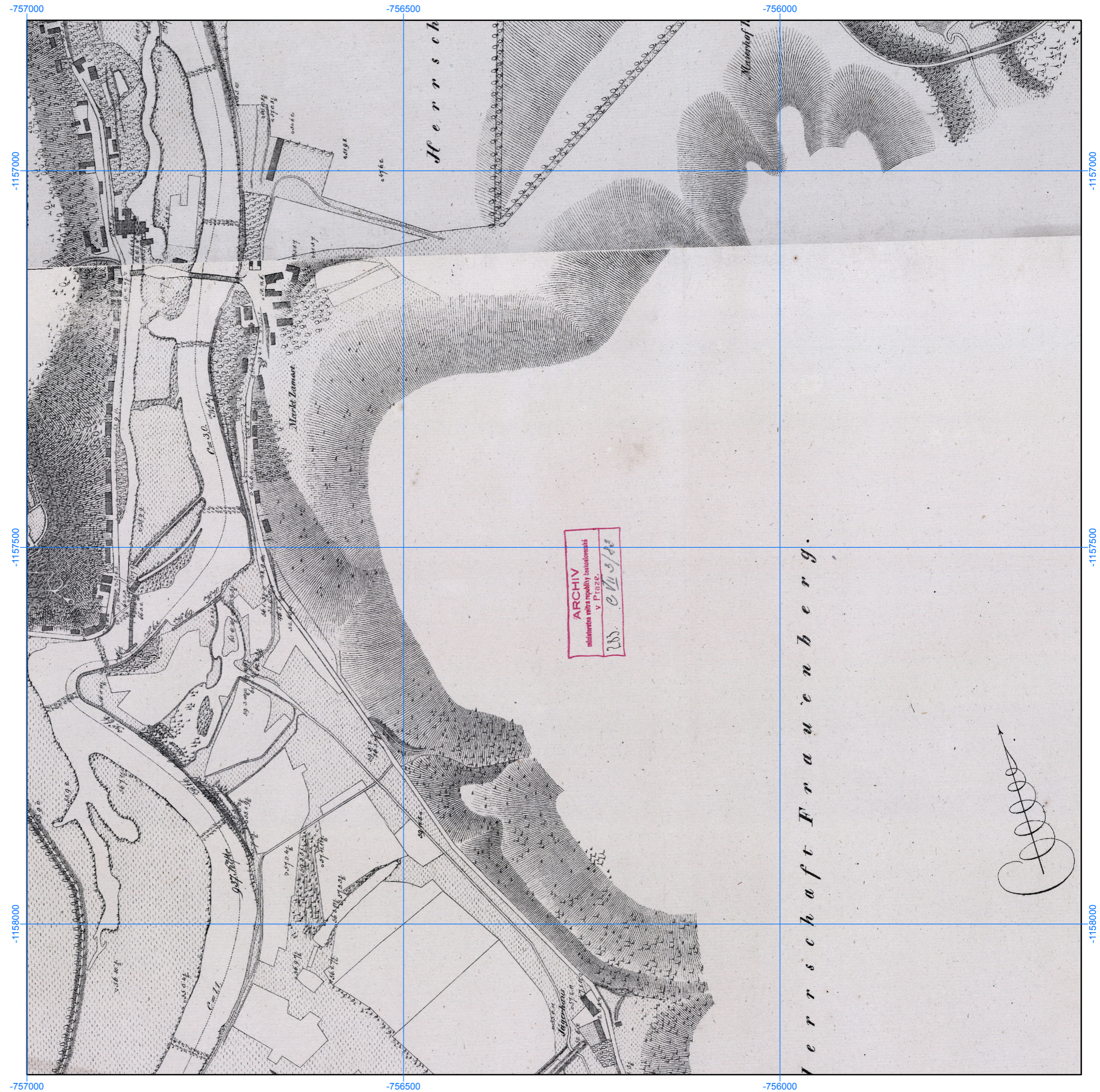
ARCHIV
 ministerstva vnitra republiky
 v Praze
 C VII 3/1/94
 231

Podrobná mapa koryta Vltavy s příčnými profily (pol. 19. stol.),
NA v Praze, fond 283, sign. C VII 3/1–94,
1 : 5000

Číslo mapového listu: 232

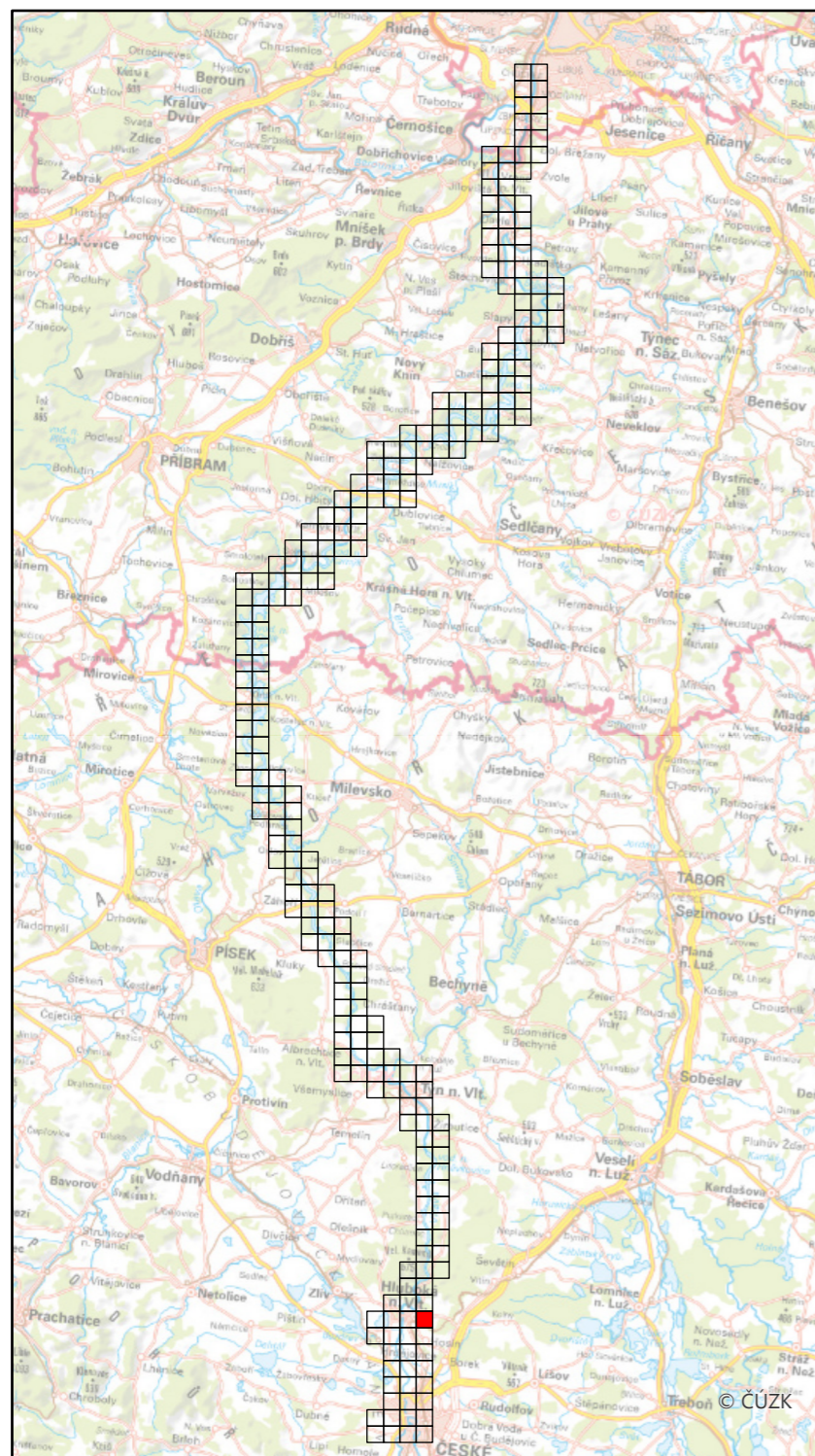


Specializovaná mapa s odborným obsahem byla vytvořena v rámci projektu "Vltava – proměny historické krajiny v důsledku povodní, stavby přehrad a změn ve využití území s vazbami na kulturní a společenské aktivity v okolí řeky" programu NAKI II MK ČR.
Zdrojová data: Národní archiv ČR, WMS ČÚZK
Souřadnicový systém: upravený S-JTSK (prohozené a záporné souřadnice, v GIS zpravidla označené "SJTSK Krovak East North")




Podrobná mapa koryta Vltavy s příčnými profily (pol. 19. stol.),
NA v Praze, fond 283, sign. C VII 3/1–94,
1 : 5000

Číslo mapového listu: 233

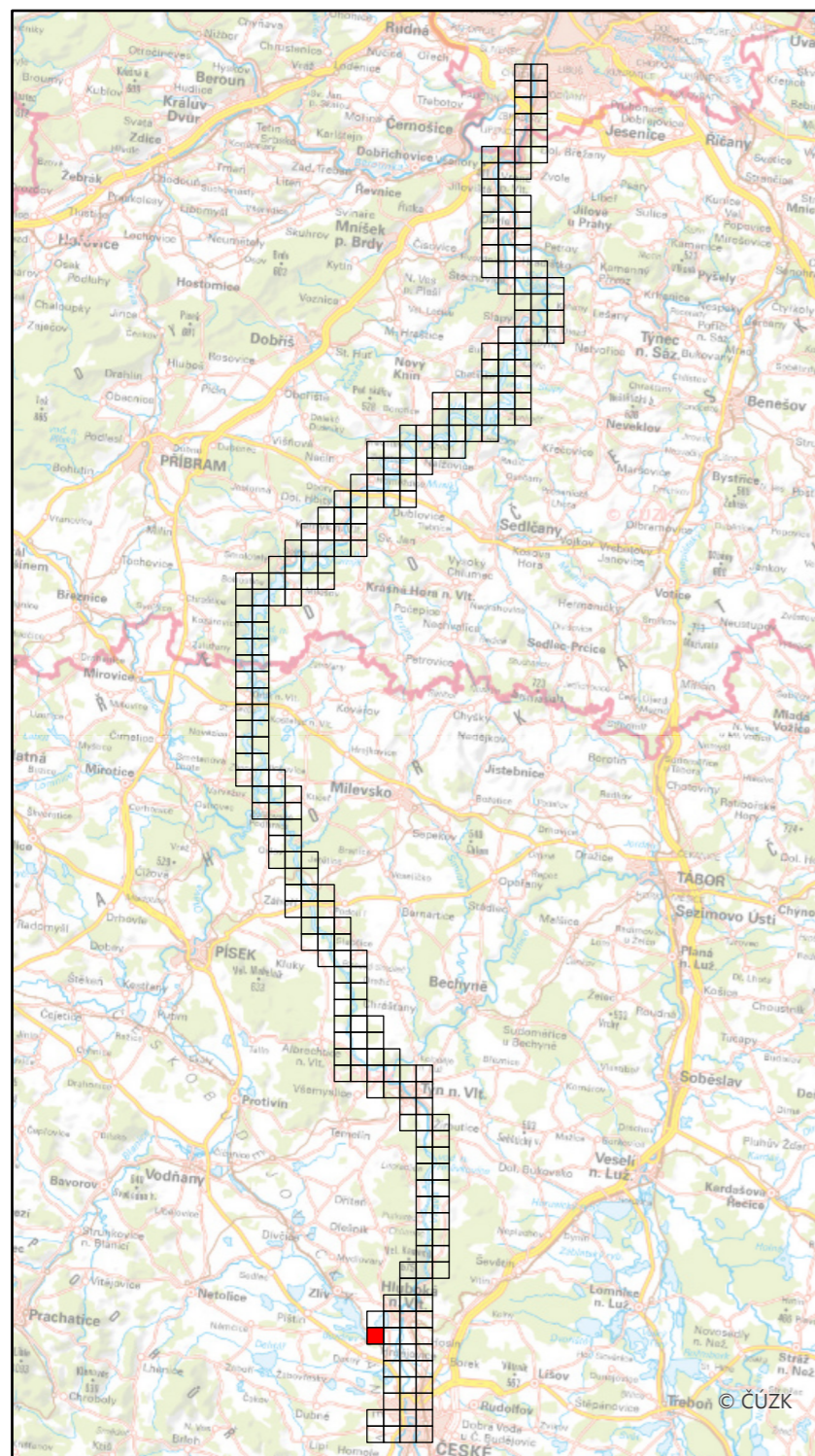


Specializovaná mapa s odborným obsahem byla vytvořena v rámci projektu "Vltava – proměny historické krajiny v důsledku povodní, stavby přehrad a změn ve využití území s vazbami na kulturní a společenské aktivity v okolí řeky" programu NAKI II MK ČR.
Zdrojová data: Národní archiv ČR, WMS ČÚZK
Souřadnicový systém: upravený S-JTSK (prohozené a záporné souřadnice, v GIS zpravidla označené "SJTSK Krovak East North")




Podrobná mapa koryta Vltavy s příčnými profily (pol. 19. stol.),
NA v Praze, fond 283, sign. C VII 3/1–94,
1 : 5000

Číslo mapového listu: 234

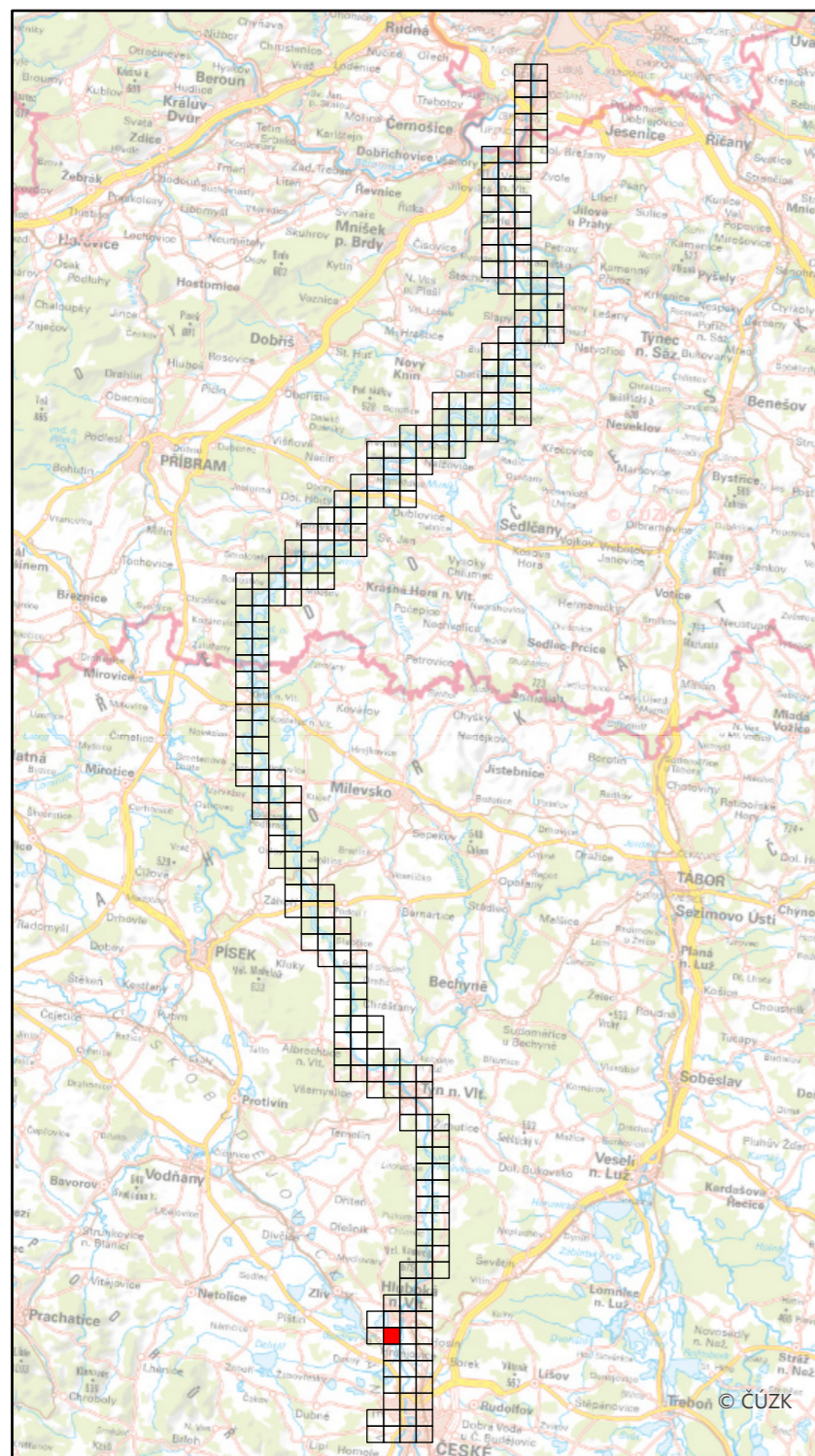


Specializovaná mapa s odborným obsahem byla vytvořena v rámci projektu "Vltava – proměny historické krajiny v důsledku povodní, stavby přehrad a změn ve využití území s vazbami na kulturní a společenské aktivity v okolí řeky" programu NAKI II MK ČR.
Zdrojová data: Národní archiv ČR, WMS ČÚZK
Souřadnicový systém: upravený S-JTSK (prohozené a záporné souřadnice, v GIS zpravidla označené "SJTSK Krovak East North")

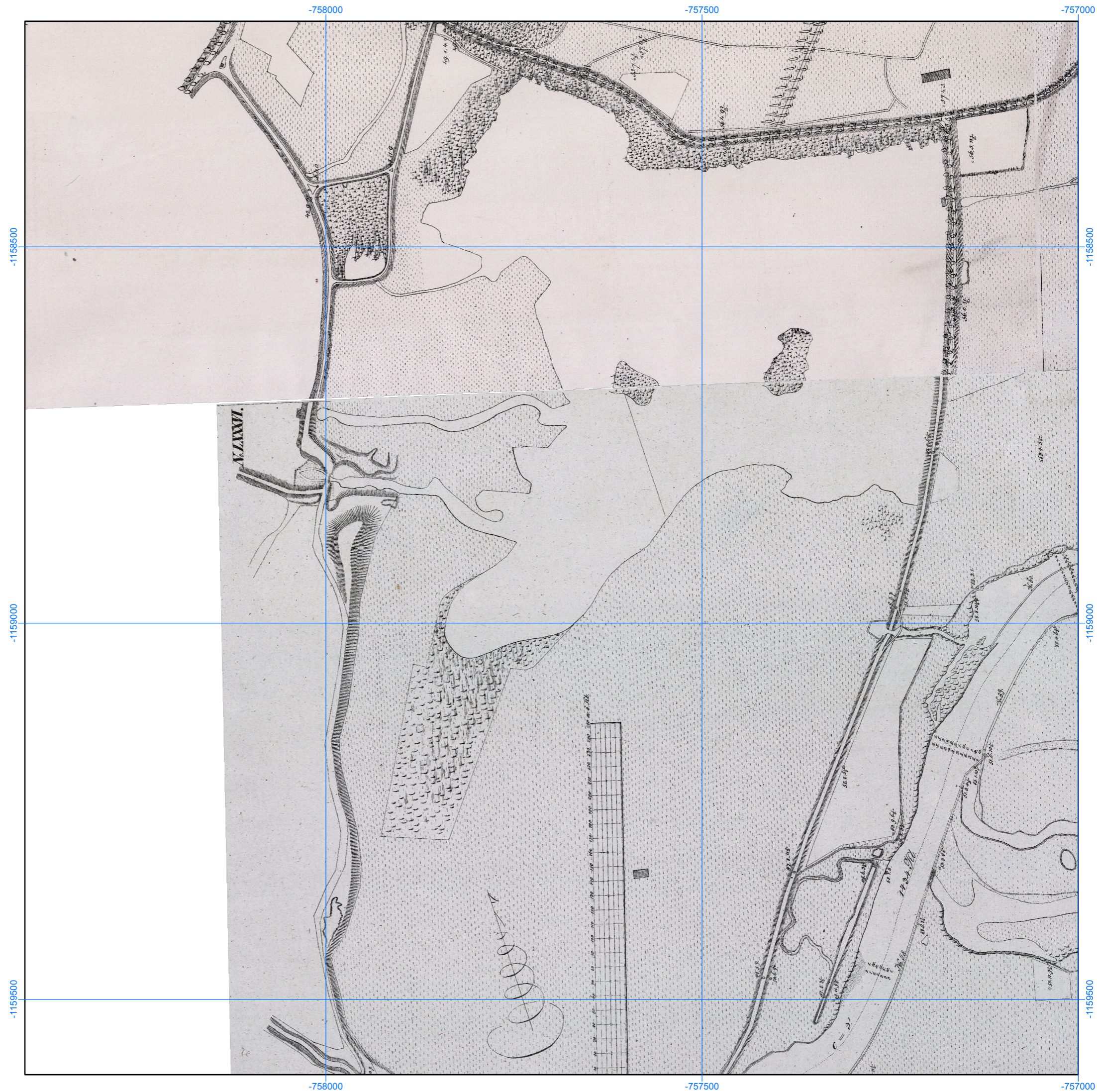


Podrobná mapa koryta Vltavy s příčnými profily (pol. 19. stol.),
NA v Praze, fond 283, sign. C VII 3/1–94,
1 : 5000

Číslo mapového listu: 235

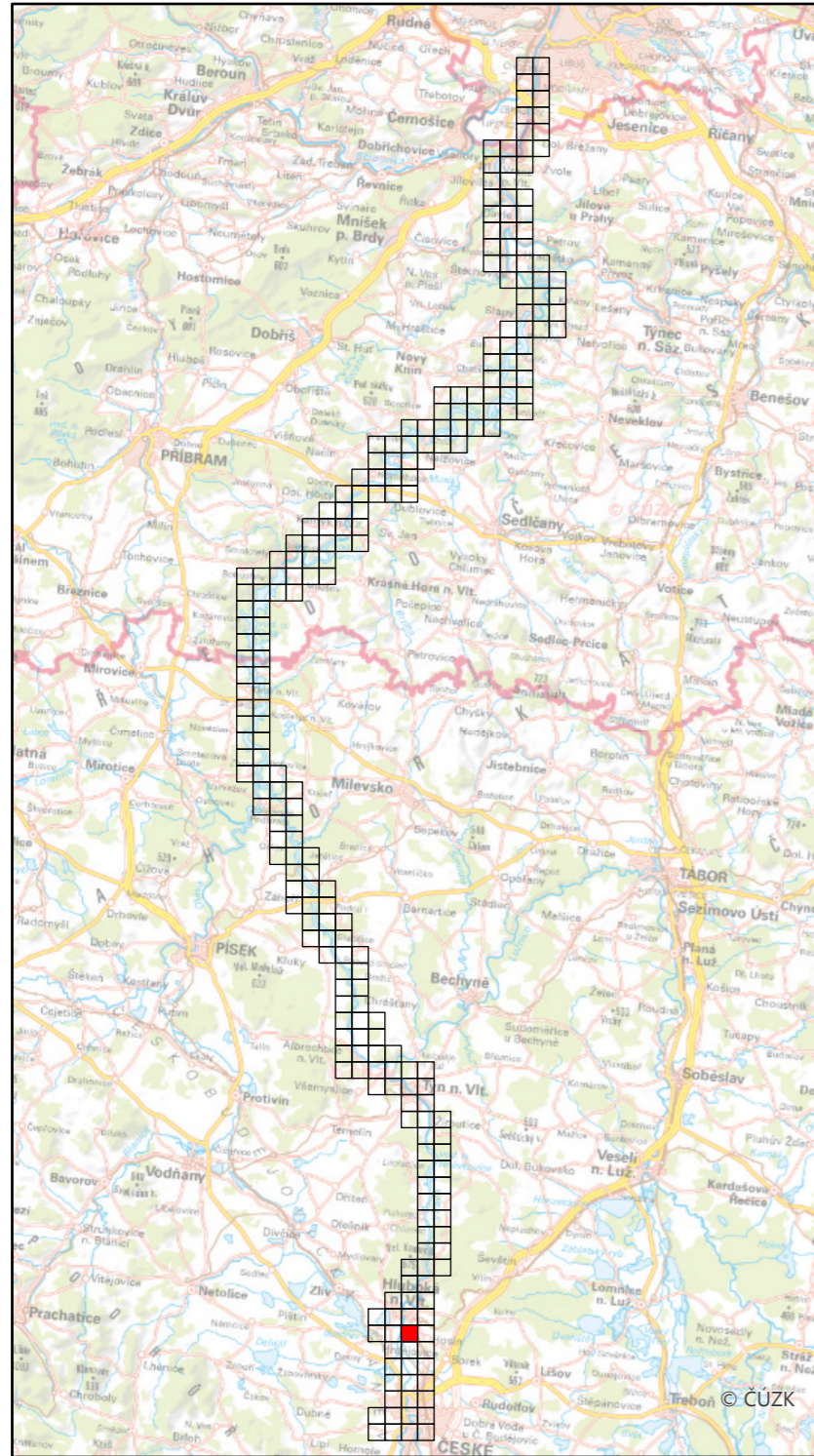


Specializovaná mapa s odborným obsahem byla vytvořena v rámci projektu "Vltava – proměny historické krajiny v důsledku povodní, stavby přehrad a změn ve využití území s vazbami na kulturní a společenské aktivity v okolí řeky" programu NAKI II MK ČR.
Zdrojová data: Národní archiv ČR, WMS ČÚZK
Souřadnicový systém: upravený S-JTSK (prohozené a záporné souřadnice, v GIS zpravidla označené "SJTSK Krovak East North")



Podrobná mapa koryta Vltavy s příčnými profily (pol. 19. stol.),
NA v Praze, fond 283, sign. C VII 3/1–94,
1 : 5000

Číslo mapového listu: 236

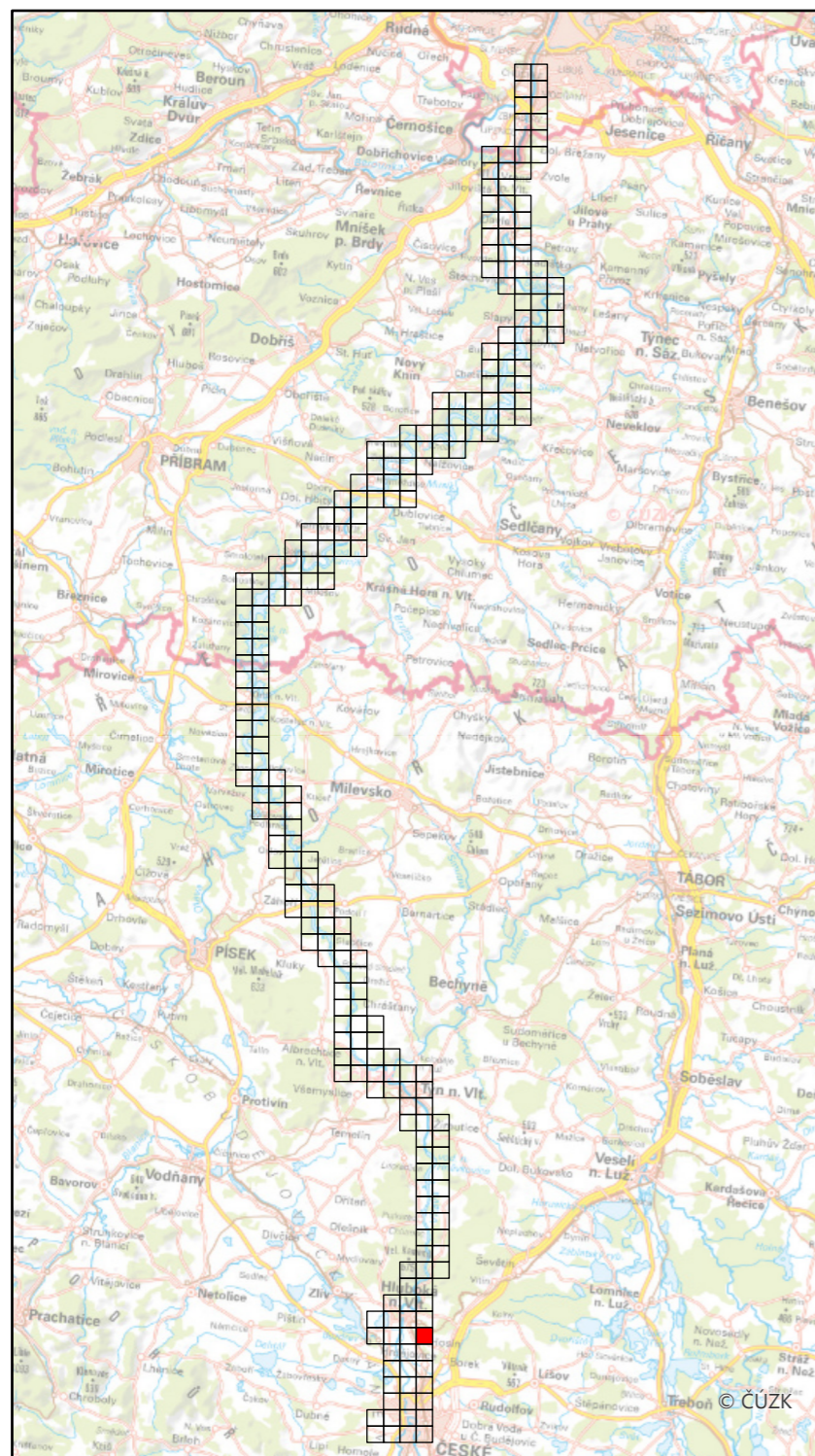


Specializovaná mapa s odborným obsahem byla vytvořena v rámci projektu "Vltava – proměny historické krajiny v důsledku povodní, stavby přehrad a změn ve využití území s vazbami na kulturní a společenské aktivity v okolí řeky" programu NAKI II MK ČR.
Zdrojová data: Národní archiv ČR, WMS ČÚZK
Souřadnicový systém: upravený S-JTSK (prohozené a záporné souřadnice, v GIS zpravidla označené "SJTSK Krovak East North")




Podrobná mapa koryta Vltavy s příčnými profily (pol. 19. stol.),
NA v Praze, fond 283, sign. C VII 3/1–94,
1 : 5000

Číslo mapového listu: 237

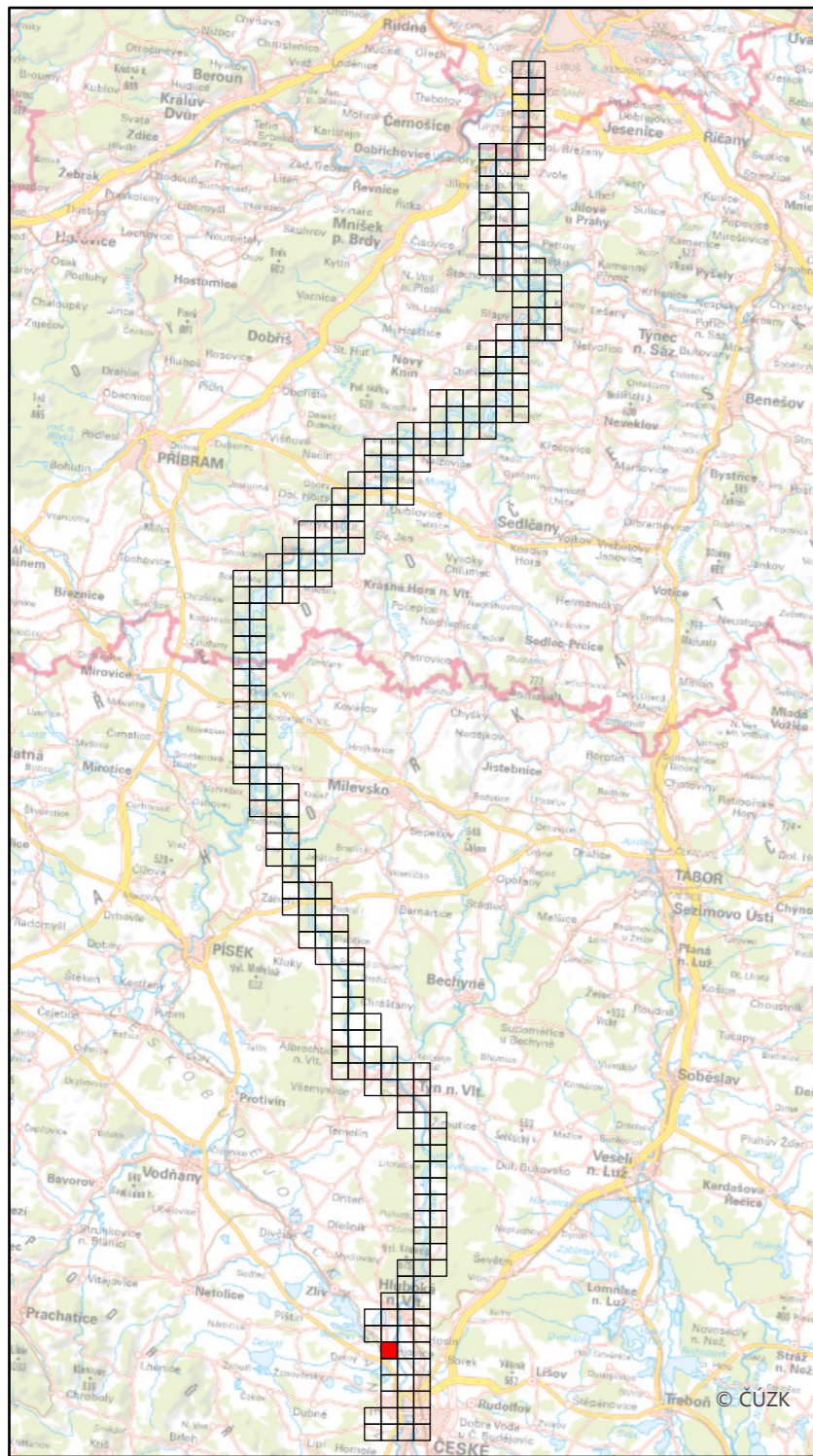


Specializovaná mapa s odborným obsahem byla vytvořena v rámci projektu "Vltava – proměny historické krajiny v důsledku povodní, stavby přehrad a změn ve využití území s vazbami na kulturní a společenské aktivity v okolí řeky" programu NAKI II MK ČR.
Zdrojová data: Národní archiv ČR, WMS ČÚZK
Souřadnicový systém: upravený S-JTSK (prohozené a záporné souřadnice, v GIS zpravidla označené "SJTSK Krovak East North")



Podrobná mapa koryta Vltavy s příčnými profily (pol. 19. stol.),
NA v Praze, fond 283, sign. C VII 3/1–94,
1 : 5000

Číslo mapového listu: 238

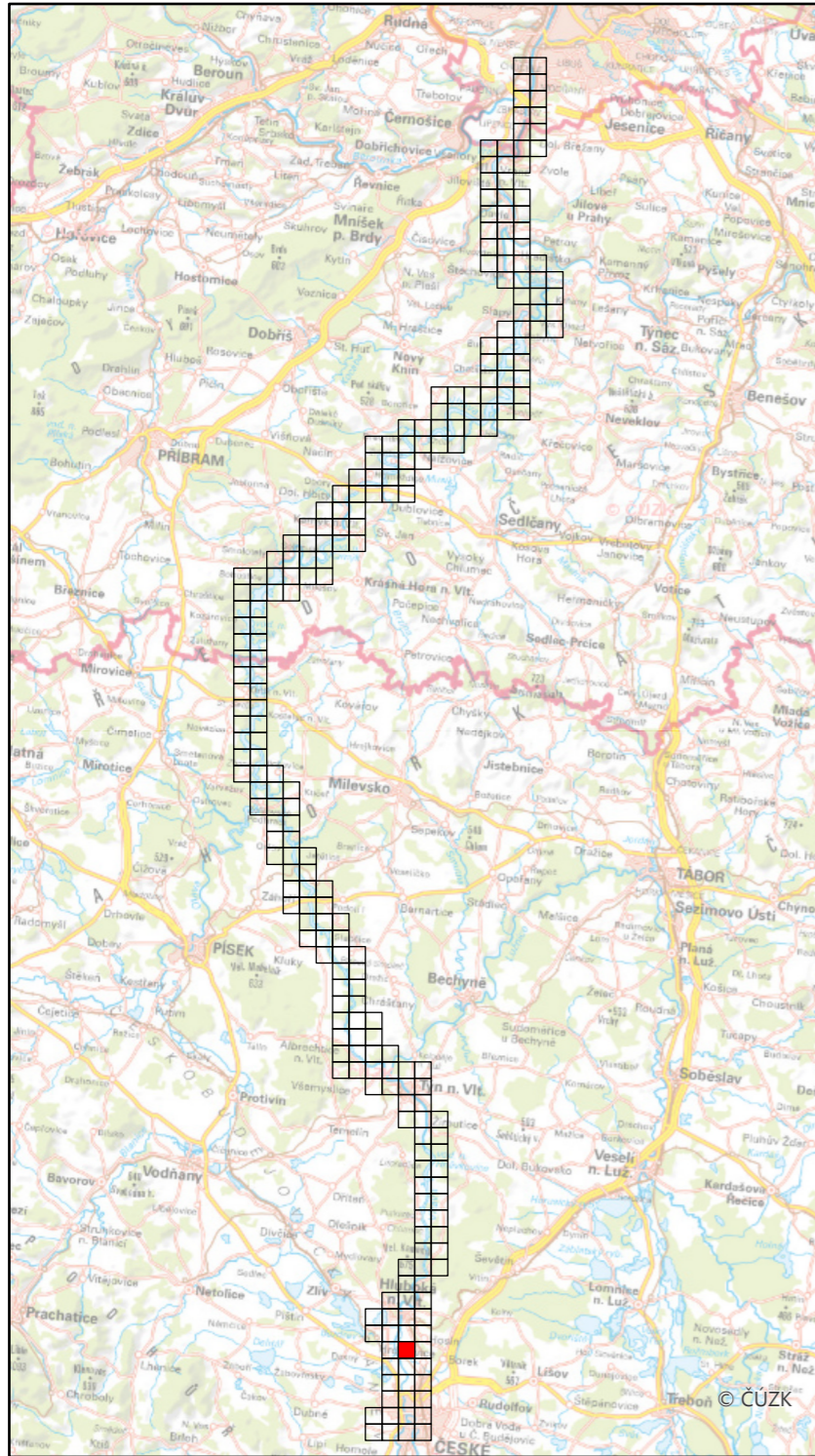


Specializovaná mapa s odborným obsahem byla vytvořena v rámci projektu "Vltava – proměny historické krajiny v důsledku povodní, stavby přehrad a změn ve využití území s vazbami na kulturní a společenské aktivity v okolí řeky" programu NAKI II MK ČR.
Zdrojová data: Národní archiv ČR, WMS ČÚZK
Souřadnicový systém: upravený S-JTSK (prohozené a záporné souřadnice, v GIS zpravidla označené "SJTSK Krovak East North")



Podrobná mapa koryta Vltavy s příčnými profily (pol. 19. stol.),
NA v Praze, fond 283, sign. C VII 3/1–94,
1 : 5000

Číslo mapového listu: 239


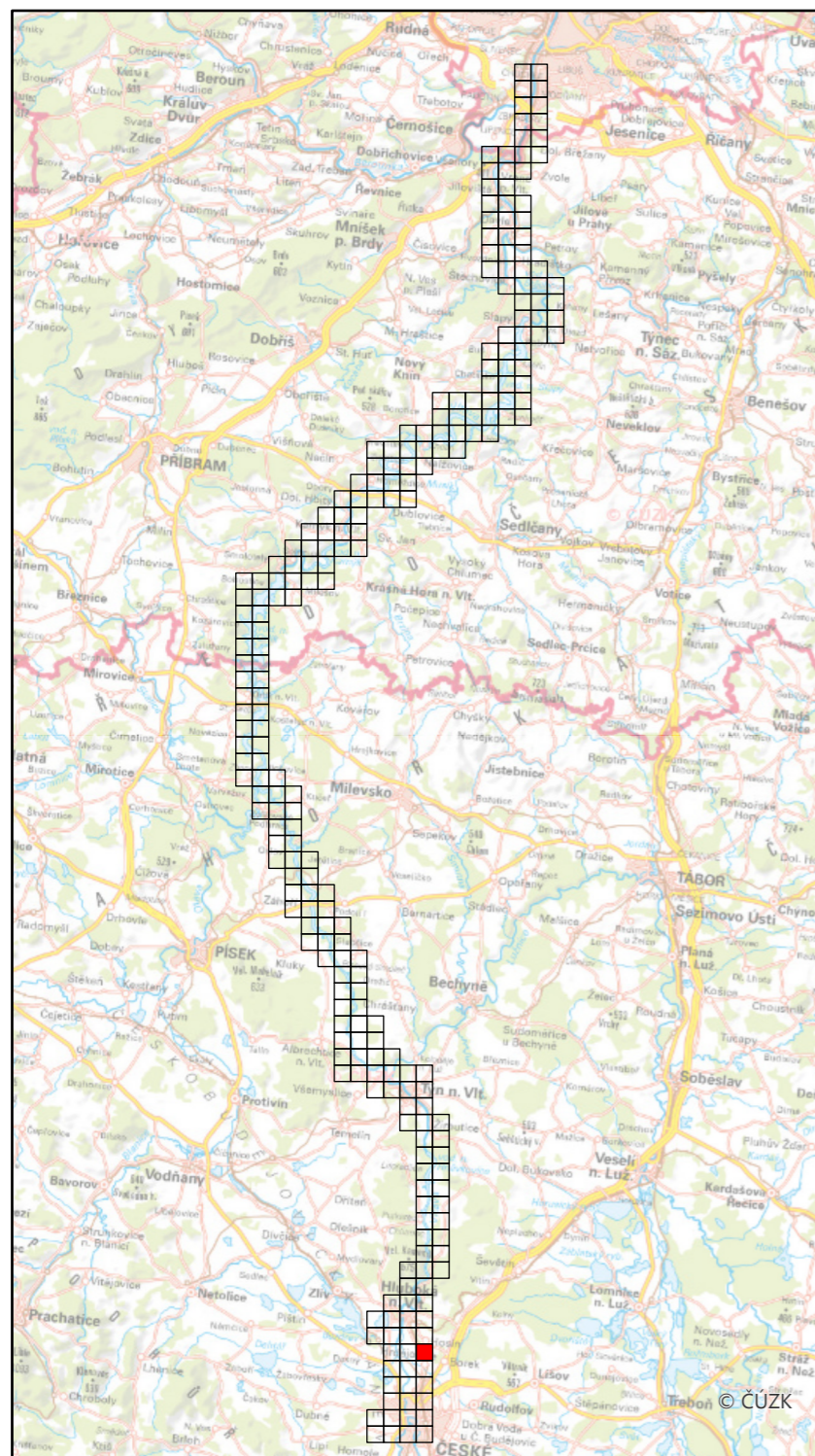


Specializovaná mapa s odborným obsahem byla vytvořena v rámci projektu "Vltava – proměny historické krajiny v důsledku povodní, stavby přehrad a změn ve využití území s vazbami na kulturní a společenské aktivity v okolí řeky" programu NAKI II MK ČR.
Zdrojová data: Národní archiv ČR, WMS ČÚZK
Souřadnicový systém: upravený S-JTSK (prohozené a záporné souřadnice, v GIS zpravidla označené "SJTSK Krovak East North")



Podrobná mapa koryta Vltavy s příčnými profily (pol. 19. stol.),
NA v Praze, fond 283, sign. C VII 3/1–94,
1 : 5000

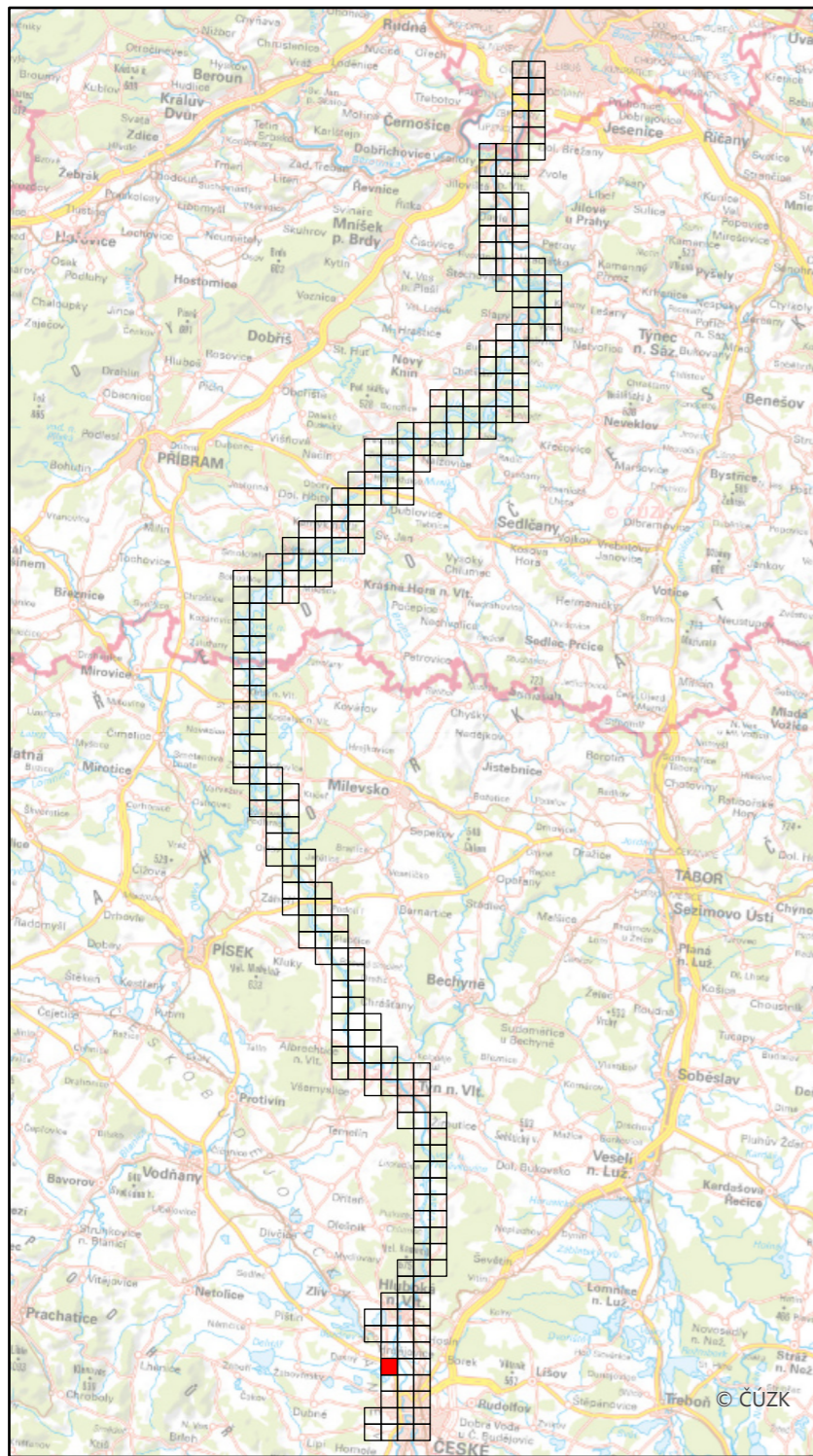
Číslo mapového listu: 240



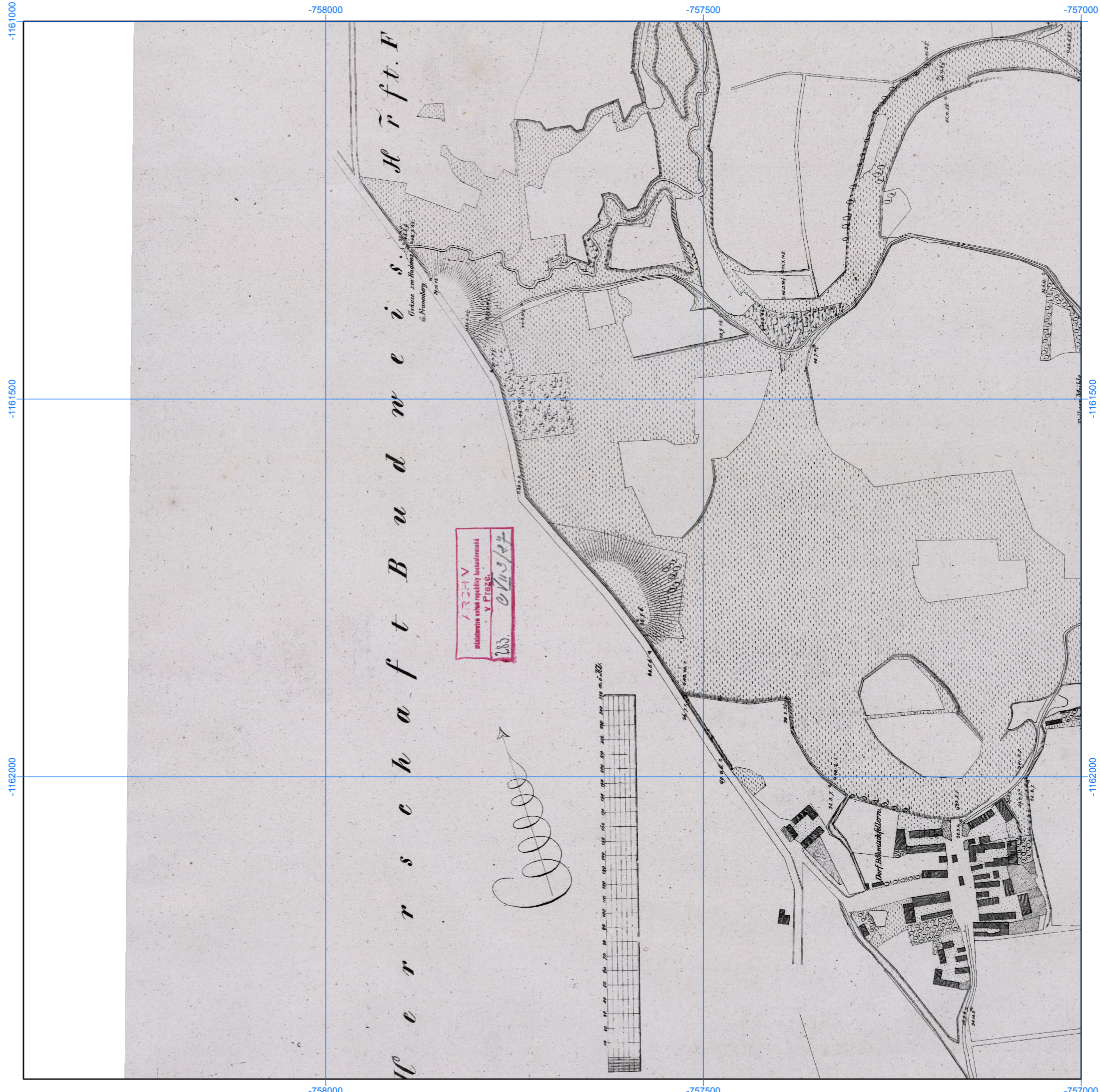
Specializovaná mapa s odborným obsahem byla vytvořena v rámci projektu "Vltava – proměny historické krajiny v důsledku povodní, stavby přehrad a změn ve využití území s vazbami na kulturní a společenské aktivity v okolí řeky" programu NAKI II MK ČR.
Zdrojová data: Národní archiv ČR, WMS ČÚZK
Souřadnicový systém: upravený S-JTSK (prohozené a záporné souřadnice, v GIS zpravidla označené "SJTSK Krovak East North")

Podrobná mapa koryta Vltavy s příčnými profily (pol. 19. stol.),
 NA v Praze, fond 283, sign. C VII 3/1–94,
 1 : 5000

Číslo mapového listu: 241

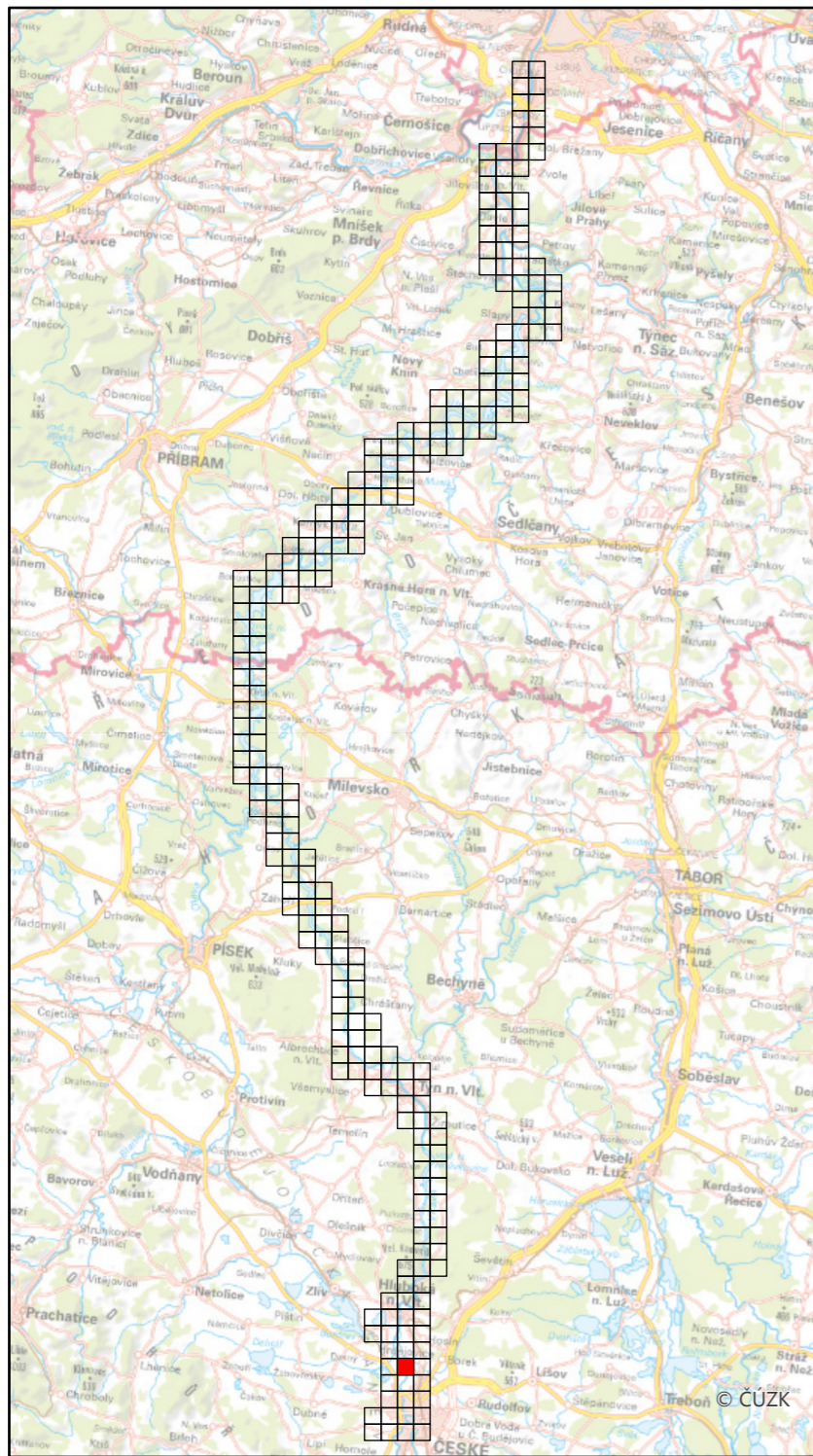


Specializovaná mapa s odborným obsahem byla vytvořena v rámci projektu "Vltava – proměny historické krajiny v důsledku povodní, stavby přehrad a změn ve využití území s vazbami na kulturní a společenské aktivity v okolí řeky" programu NAKI II MK ČR.
 Zdrojová data: Národní archiv ČR, WMS ČÚZK
 Souřadnicový systém: upravený S-JTSK (prohozené a záporné souřadnice, v GIS zpravidla označené "SJTSK Krovak East North")



Podrobná mapa koryta Vltavy s příčnými profily (pol. 19. stol.),
 NA v Praze, fond 283, sign. C VII 3/1–94,
 1 : 5000

Číslo mapového listu: 242

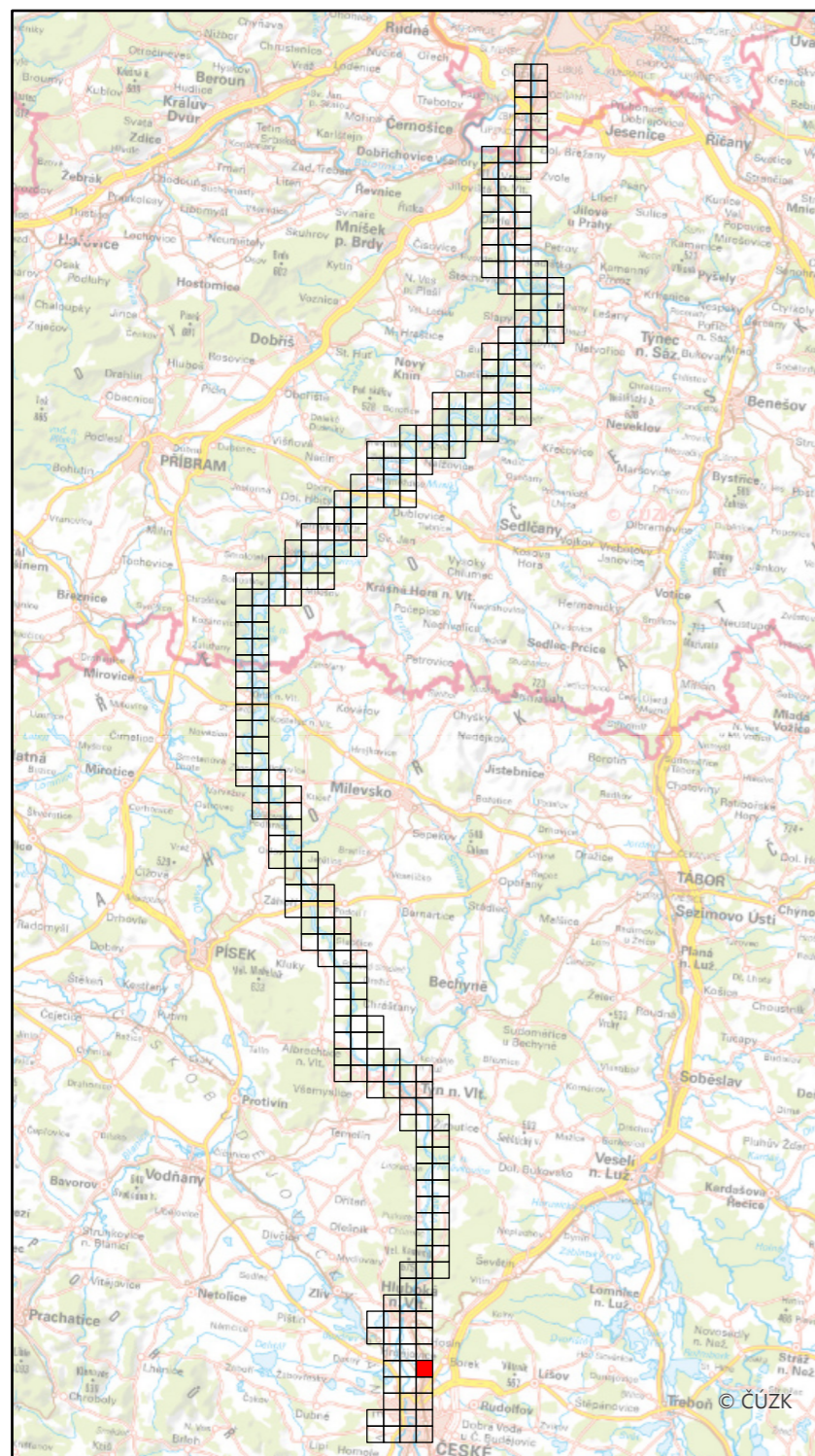


Specializovaná mapa s odborným obsahem byla vytvořena v rámci projektu "Vltava – proměny historické krajiny v důsledku povodní, stavby přehrad a změn ve využití území s vazbami na kulturní a společenské aktivity v okolí řeky" programu NAKI II MK ČR.
 Zdrojová data: Národní archiv ČR, WMS ČÚZK
 Souřadnicový systém: upravený S-JTSK (prohozené a záporné souřadnice, v GIS zpravidla označené "SJTSK Krovak East North")




Podrobná mapa koryta Vltavy s příčnými profily (pol. 19. stol.),
NA v Praze, fond 283, sign. C VII 3/1–94,
1 : 5000

Číslo mapového listu: 243

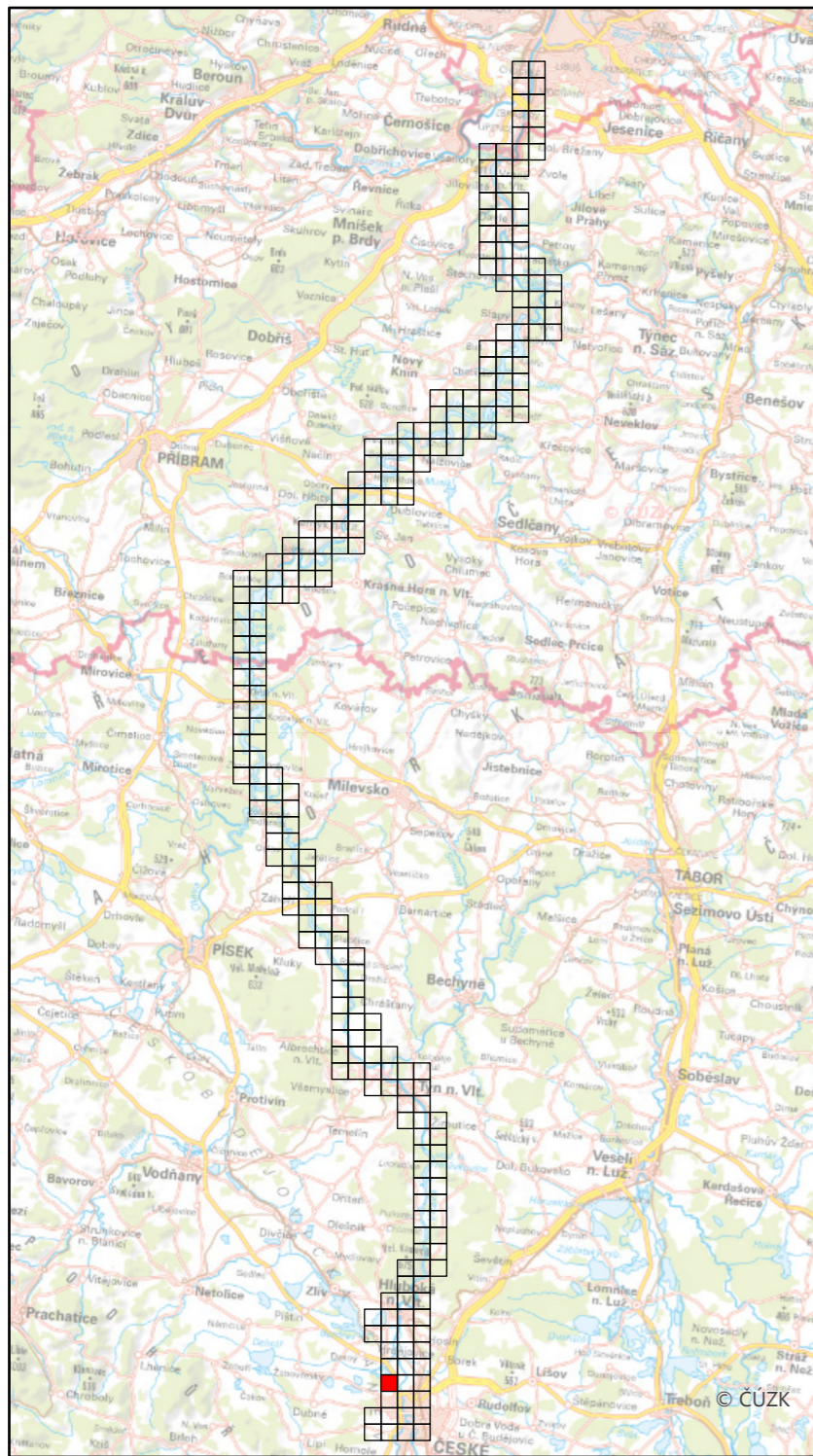


Specializovaná mapa s odborným obsahem byla vytvořena v rámci projektu "Vltava – proměny historické krajiny v důsledku povodní, stavby přehrad a změn ve využití území s vazbami na kulturní a společenské aktivity v okolí řeky" programu NAKI II MK ČR.
Zdrojová data: Národní archiv ČR, WMS ČÚZK
Souřadnicový systém: upravený S-JTSK (prohozené a záporné souřadnice, v GIS zpravidla označené "SJTSK Krovak East North")




Podrobná mapa koryta Vltavy s příčnými profily (pol. 19. stol.),
NA v Praze, fond 283, sign. C VII 3/1–94,
1 : 5000

Číslo mapového listu: 244

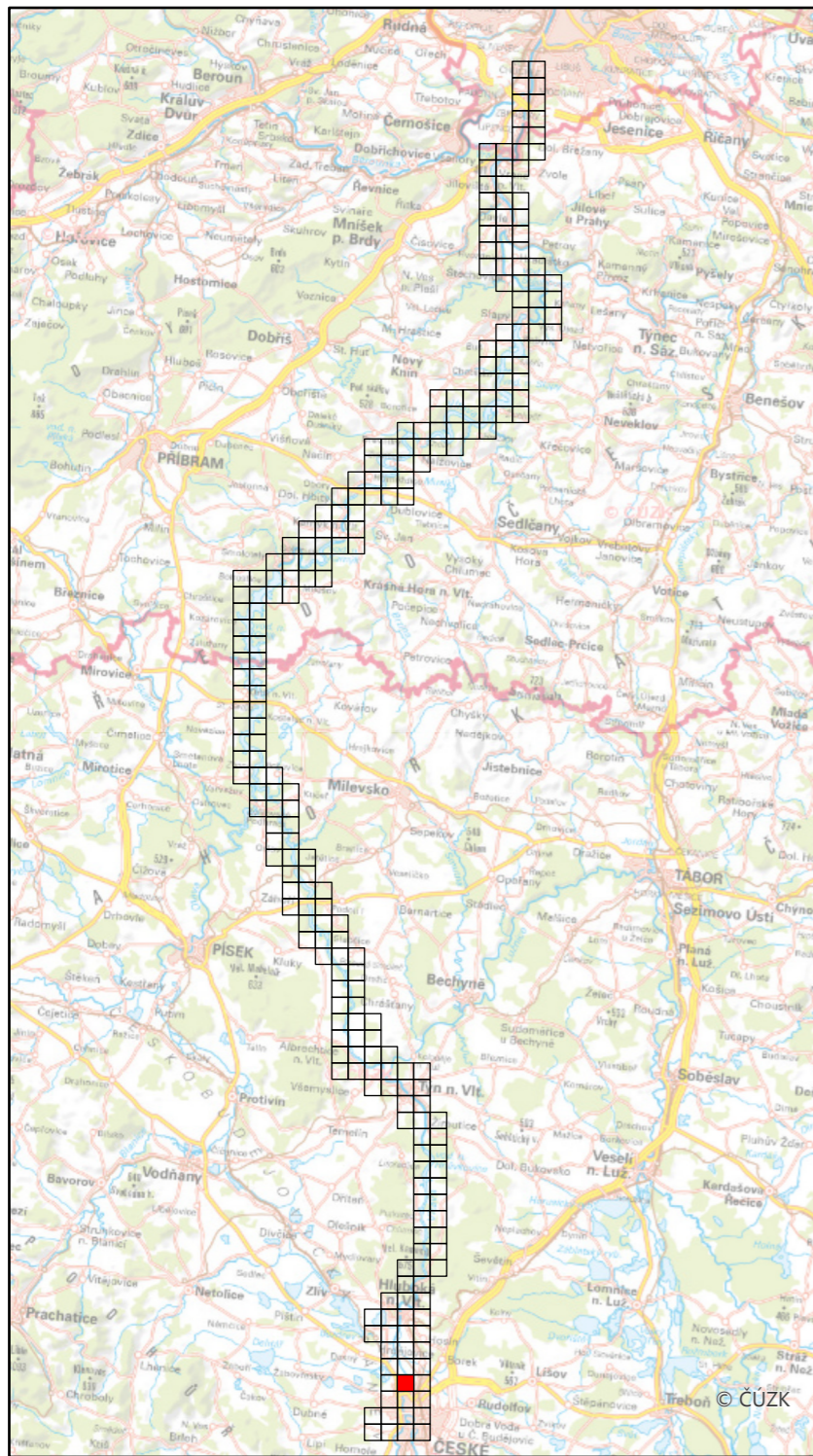


Specializovaná mapa s odborným obsahem byla vytvořena v rámci projektu "Vltava – proměny historické krajiny v důsledku povodní, stavby přehrad a změn ve využití území s vazbami na kulturní a společenské aktivity v okolí řeky" programu NAKI II MK ČR.
Zdrojová data: Národní archiv ČR, WMS ČÚZK
Souřadnicový systém: upravený S-JTSK (prohozené a záporné souřadnice, v GIS zpravidla označené "SJTSK Krovak East North")

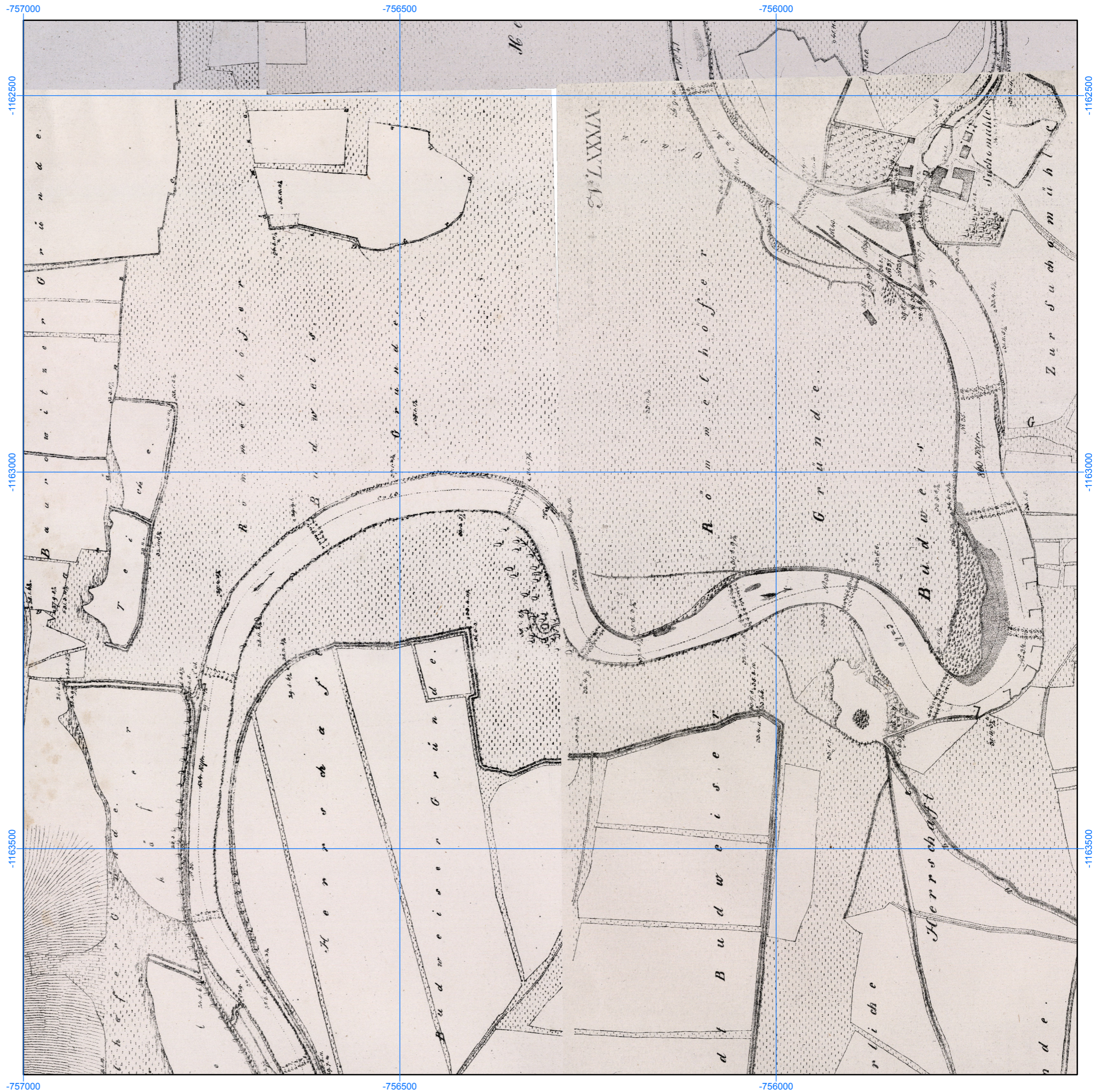


Podrobná mapa koryta Vltavy s příčnými profily (pol. 19. stol.),
NA v Praze, fond 283, sign. C VII 3/1–94,
1 : 5000

Číslo mapového listu: 245

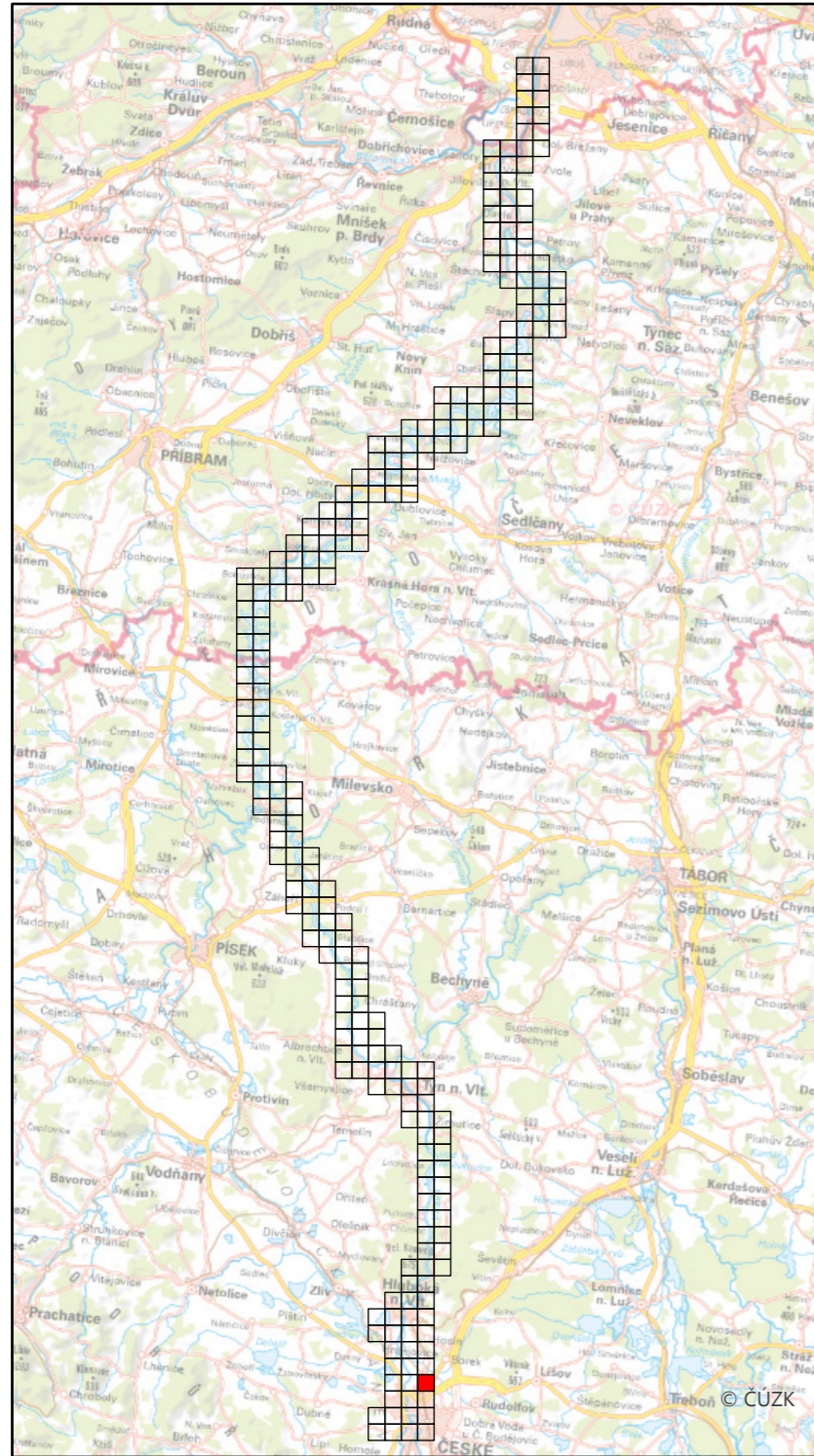


Specializovaná mapa s odborným obsahem byla vytvořena v rámci projektu "Vltava – proměny historické krajiny v důsledku povodní, stavby přehrad a změn ve využití území s vazbami na kulturní a společenské aktivity v okolí řeky" programu NAKI II MK ČR.
Zdrojová data: Národní archiv ČR, WMS ČÚZK
Souřadnicový systém: upravený S-JTSK (prohozené a záporné souřadnice, v GIS zpravidla označené "SJTSK Krovak East North")

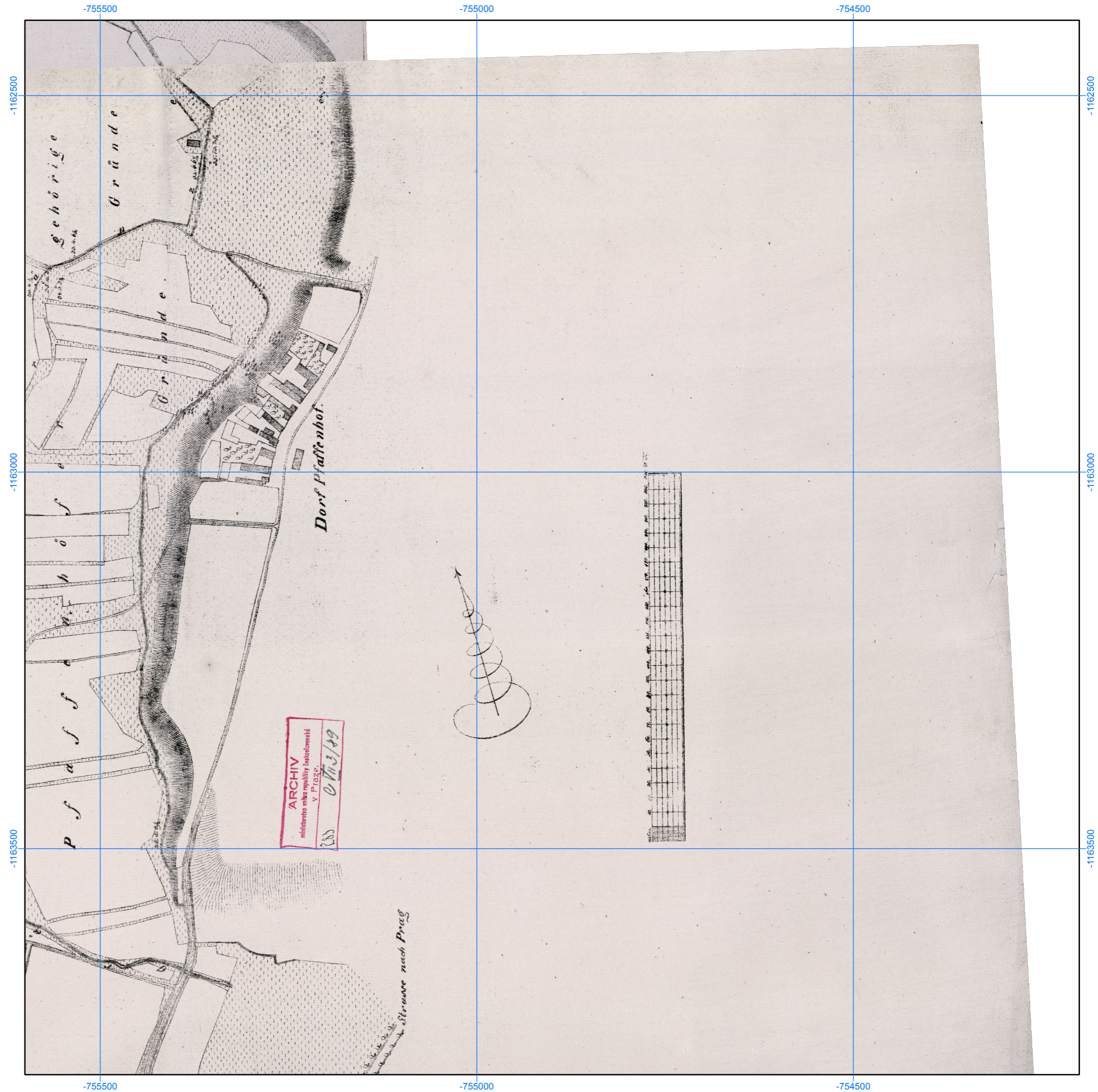


Podrobná mapa koryta Vltavy s příčnými profily (pol. 19. stol.),
 NA v Praze, fond 283, sign. C VII 3/1–94,
 1 : 5000

Číslo mapového listu: 246

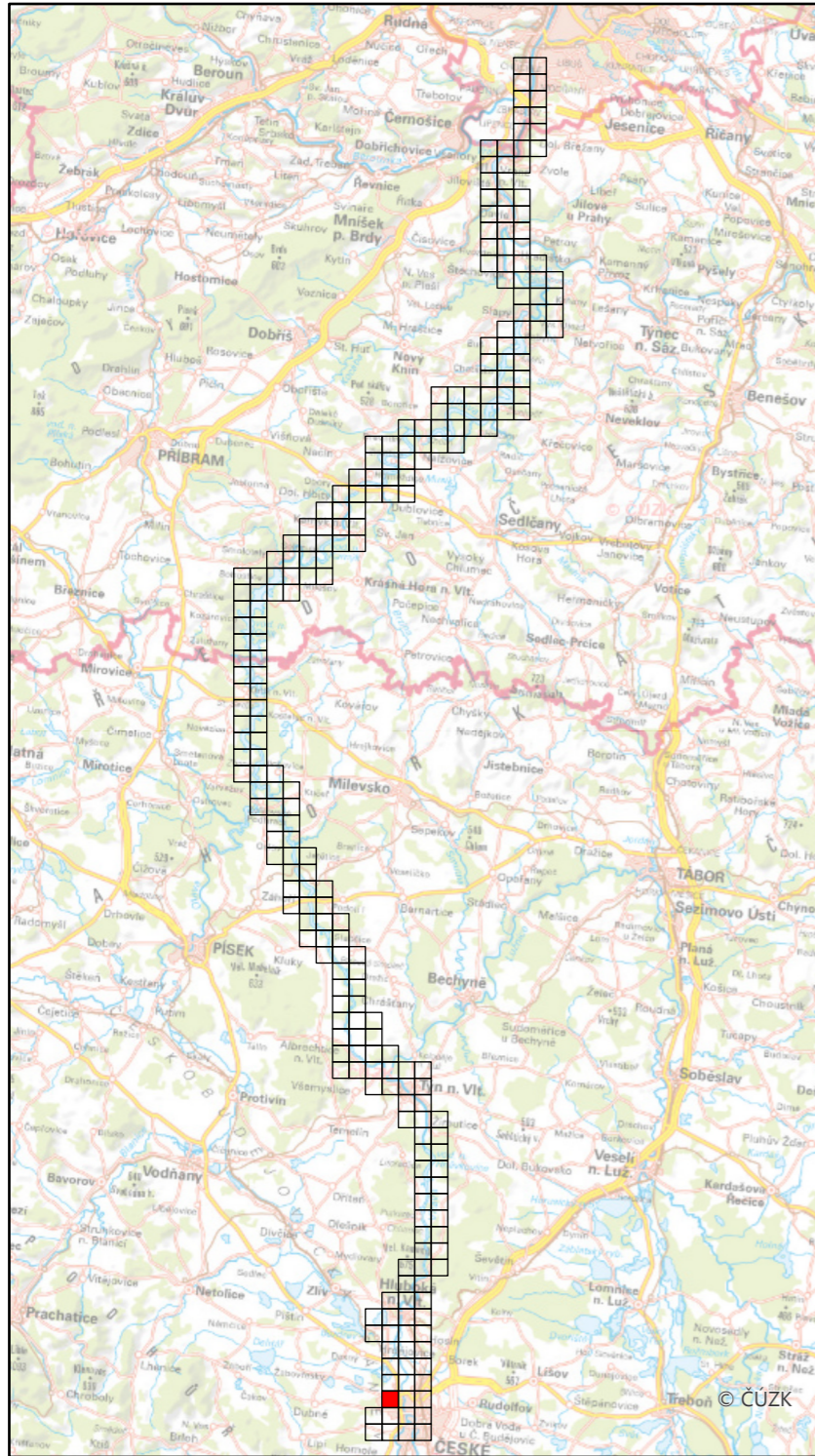


Specializovaná mapa s odborným obsahem byla vytvořena v rámci projektu "Vltava – proměny historické krajiny v důsledku povodní, stavby přehrad a změn ve využití území s vazbami na kulturní a společenské aktivity v okolí řeky" programu NAKI II MK ČR.
 Zdrojová data: Národní archiv ČR, WMS ČÚZK
 Souřadnicový systém: upravený S-JTSK (prohozené a záporné souřadnice, v GIS zpravidla označené "SJTSK Krovak East North")




Podrobná mapa koryta Vltavy s příčnými profily (pol. 19. stol.),
NA v Praze, fond 283, sign. C VII 3/1–94,
1 : 5000

Číslo mapového listu: 247

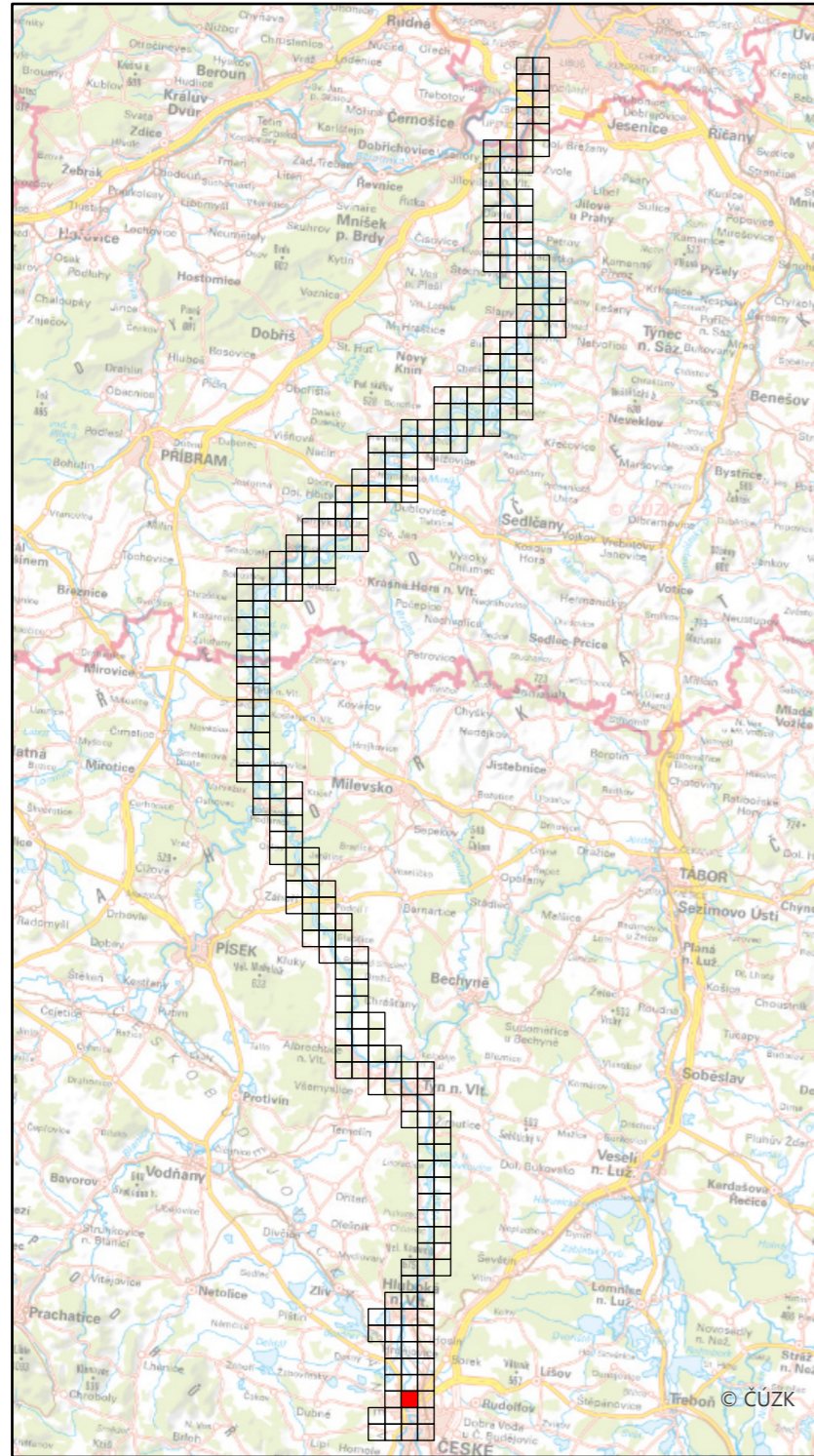


Specializovaná mapa s odborným obsahem byla vytvořena v rámci projektu "Vltava – proměny historické krajiny v důsledku povodní, stavby přehrad a změn ve využití území s vazbami na kulturní a společenské aktivity v okolí řeky" programu NAKI II MK ČR.
Zdrojová data: Národní archiv ČR, WMS ČÚZK
Souřadnicový systém: upravený S-JTSK (prohozené a záporné souřadnice, v GIS zpravidla označené "SJTSK Krovak East North")



Podrobná mapa koryta Vltavy s příčnými profily (pol. 19. stol.),
NA v Praze, fond 283, sign. C VII 3/1–94,
1 : 5000

Číslo mapového listu: 248

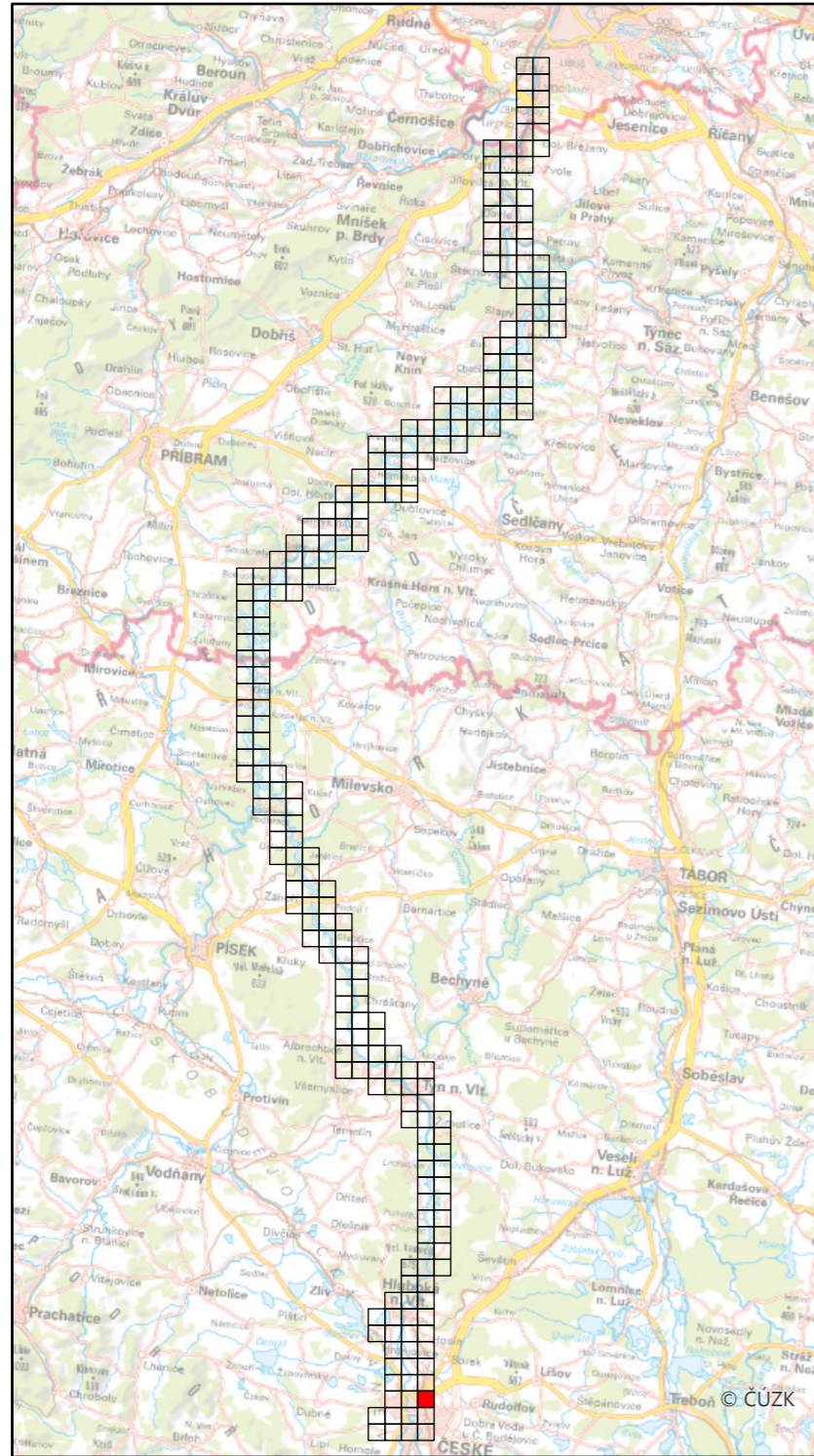


Specializovaná mapa s odborným obsahem byla vytvořena v rámci projektu "Vltava – proměny historické krajiny v důsledku povodní, stavby přehrad a změn ve využití území s vazbami na kulturní a společenské aktivity v okolí řeky" programu NAKI II MK ČR.
Zdrojová data: Národní archiv ČR, WMS ČÚZK
Souřadnicový systém: upravený S-JTSK (prohozené a záporné souřadnice, v GIS zpravidla označené "SJTSK Krovak East North")

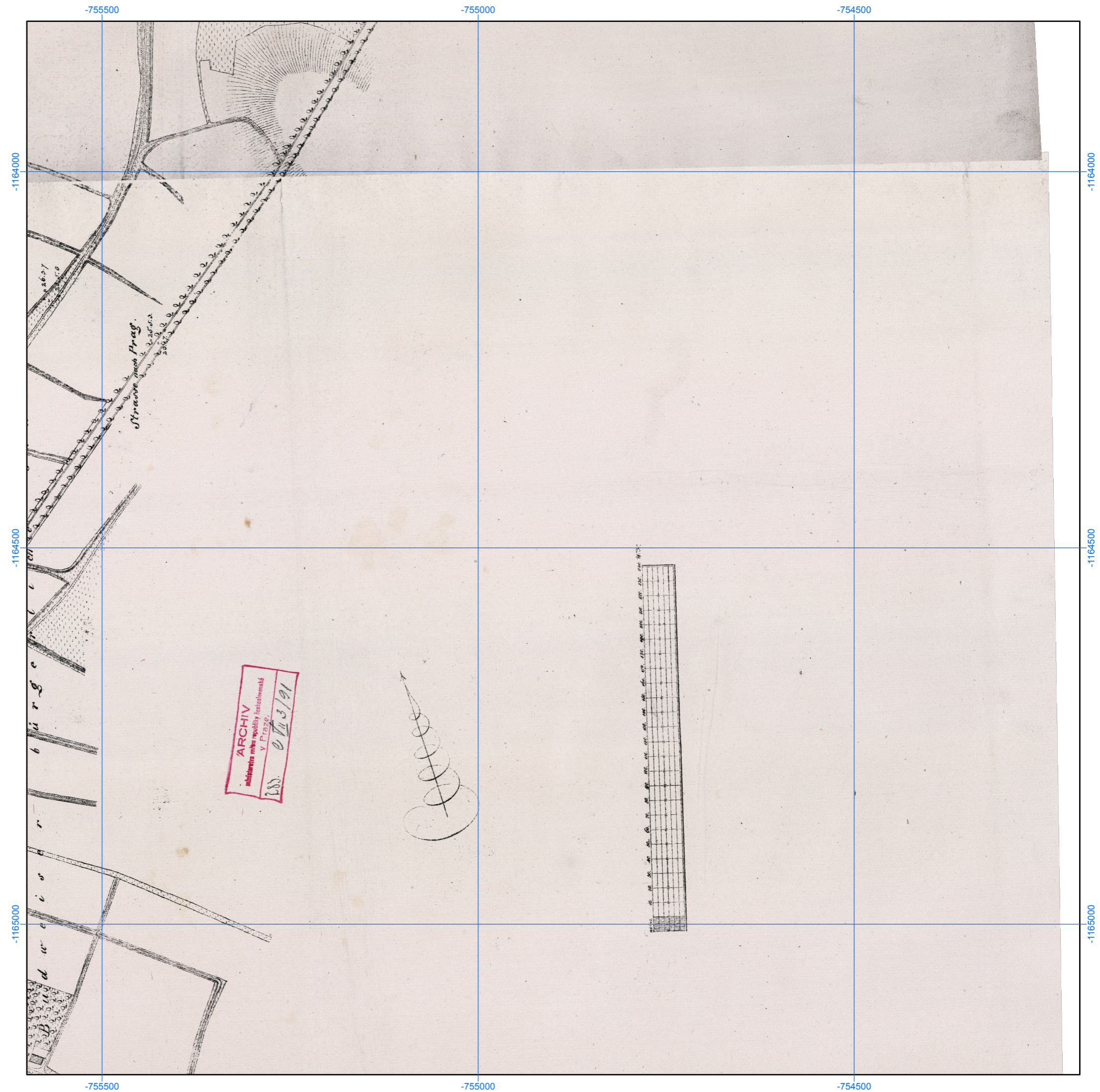


Podrobná mapa koryta Vltavy s příčnými profily (pol. 19. stol.),
NA v Praze, fond 283, sign. C VII 3/1-94,
1 : 5000

Číslo mapového listu: 249

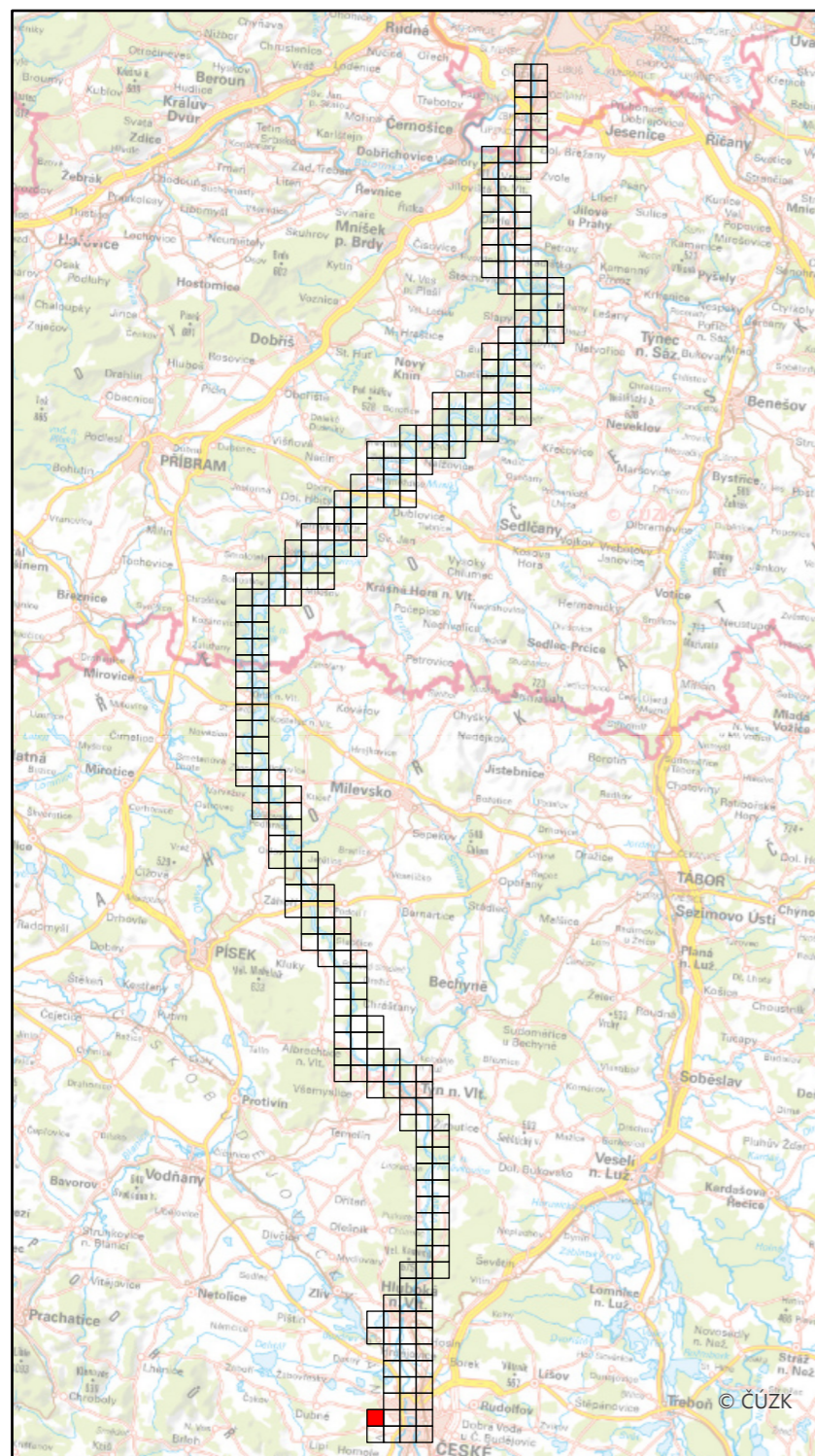


Specializovaná mapa s odborným obsahem byla vytvořena v rámci projektu "Vltava – proměny historické krajiny v důsledku povodní, stavby přehrad a změn ve využití území s vazbami na kulturní a společenské aktivity v okolí řeky" programu NAKI II MK ČR.
Zdrojová data: Národní archiv ČR, WMS ČÚZK
Souřadnicový systém: upravený S-JTSK (prohozené a záporné souřadnice, v GIS zpravidla označené "SJTSK Krovak East North")





Podrobná mapa koryta Vltavy s příčnými profily (pol. 19. stol.),
NA v Praze, fond 283, sign. C VII 3/1–94,
1 : 5000

Číslo mapového listu: 250

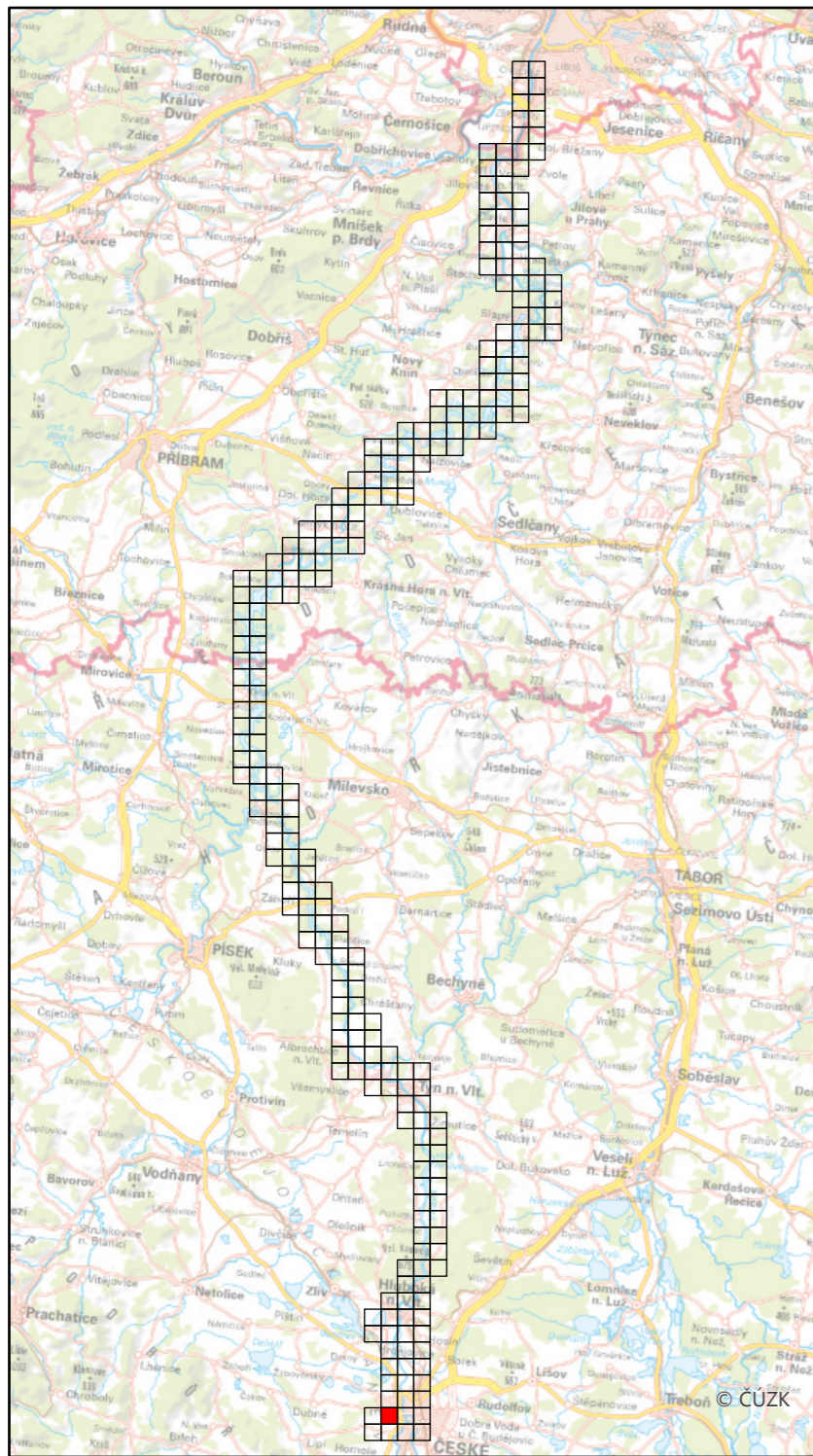


Specializovaná mapa s odborným obsahem byla vytvořena v rámci projektu "Vltava – proměny historické krajiny v důsledku povodní, stavby přehrad a změn ve využití území s vazbami na kulturní a společenské aktivity v okolí řeky" programu NAKI II MK ČR.
Zdrojová data: Národní archiv ČR, WMS ČÚZK
Souřadnicový systém: upravený S-JTSK (prohozené a záporné souřadnice, v GIS zpravidla označené "SJTSK Krovak East North")



Podrobná mapa koryta Vltavy s příčnými profily (pol. 19. stol.),
NA v Praze, fond 283, sign. C VII 3/1–94,
1 : 5000

Číslo mapového listu: 251

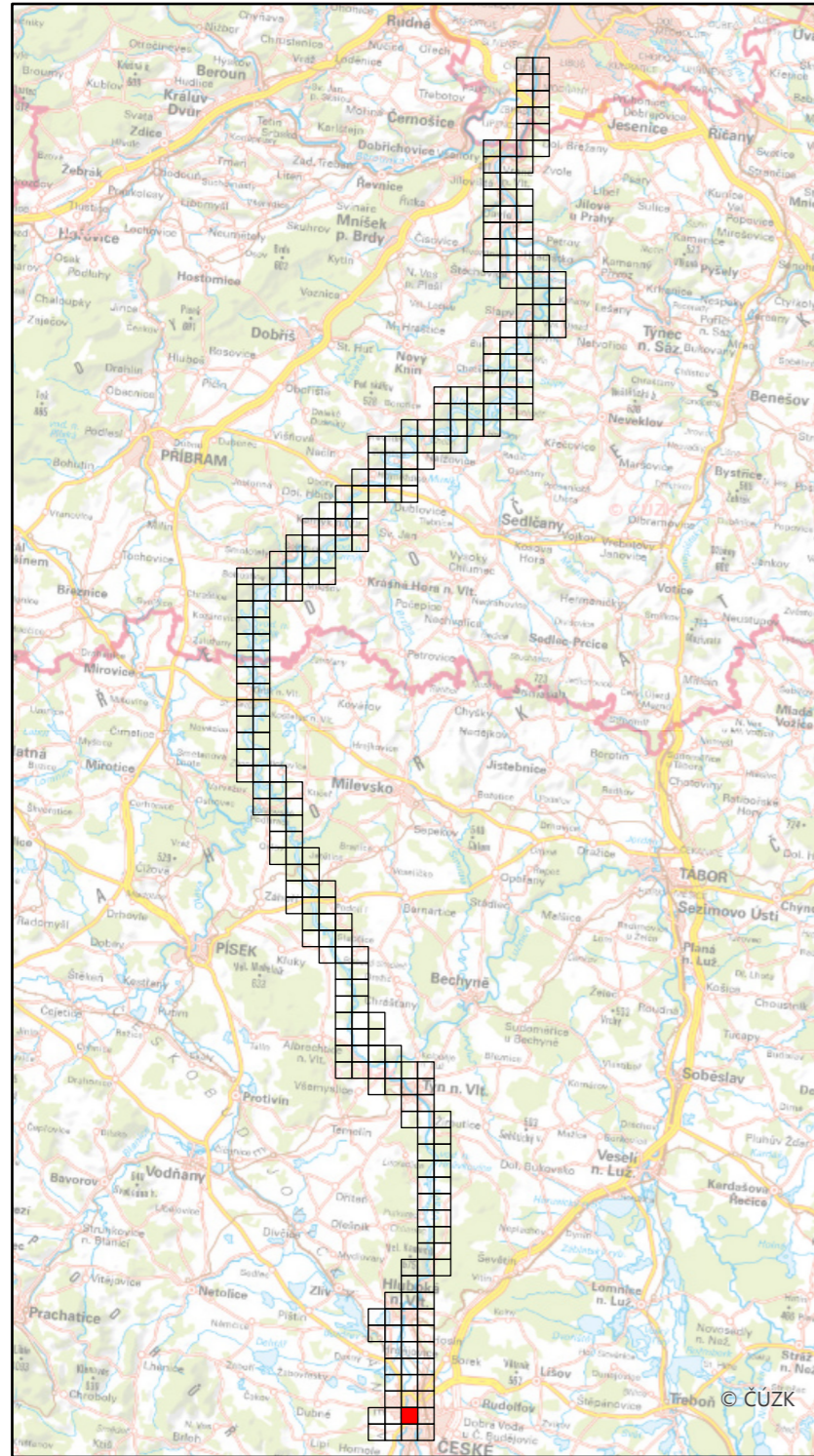


Specializovaná mapa s odborným obsahem byla vytvořena v rámci projektu "Vltava – proměny historické krajiny v důsledku povodní, stavby přehrad a změn ve využití území s vazbami na kulturní a společenské aktivity v okolí řeky" programu NAKI II MK ČR.
Zdrojová data: Národní archiv ČR, WMS ČÚZK
Souřadnicový systém: upravený S-JTSK (prohozené a záporné souřadnice, v GIS zpravidla označené "SJTSK Krovak East North")



Podrobná mapa koryta Vltavy s příčnými profily (pol. 19. stol.),
NA v Praze, fond 283, sign. C VII 3/1–94,
1 : 5000

Číslo mapového listu: 252

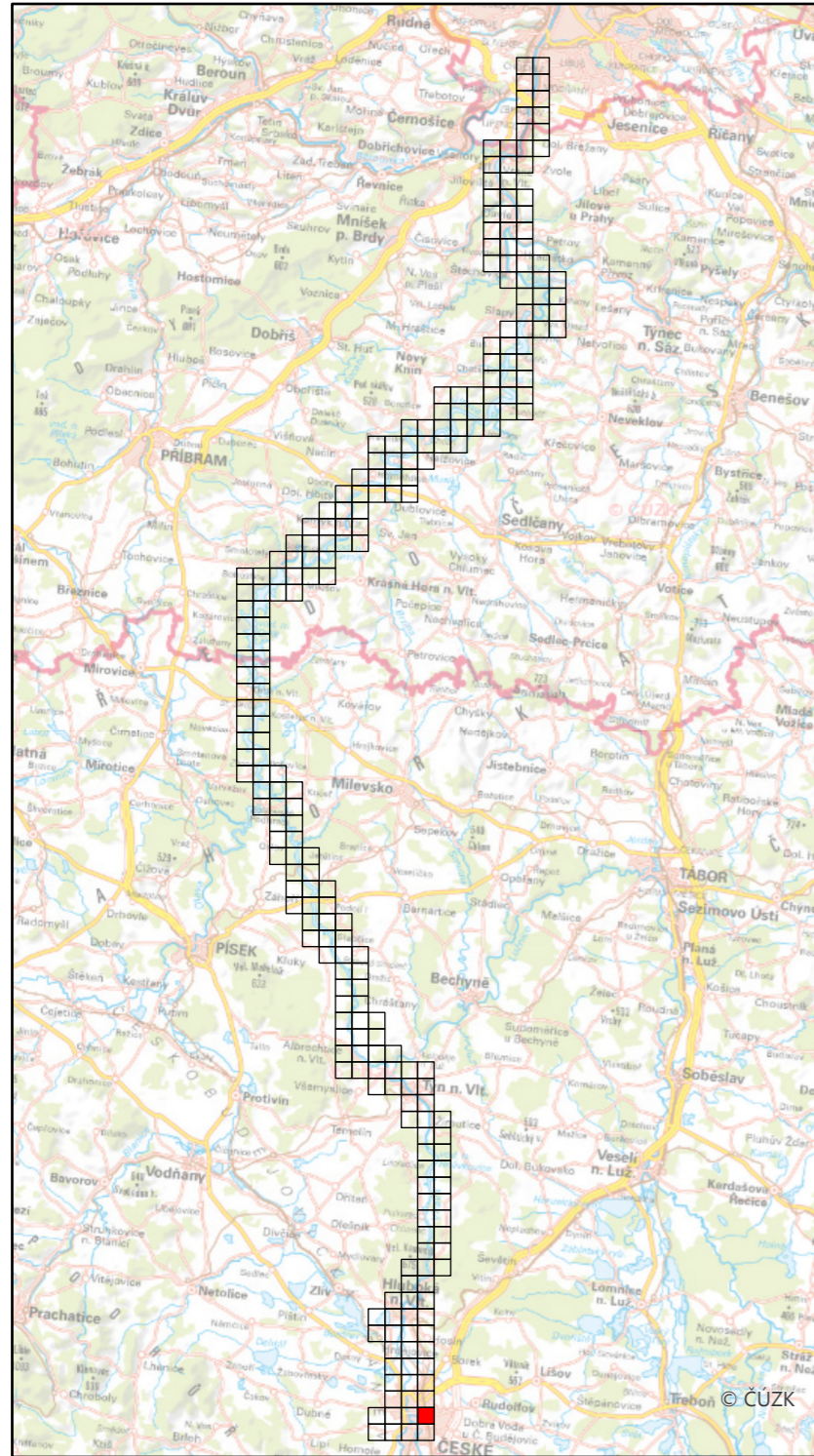


Specializovaná mapa s odborným obsahem byla vytvořena v rámci projektu "Vltava – proměny historické krajiny v důsledku povodní, stavby přehrad a změn ve využití území s vazbami na kulturní a společenské aktivity v okolí řeky" programu NAKI II MK ČR. Zdrojová data: Národní archiv ČR, WMS ČÚZK. Souřadnicový systém: upravený S-JTSK (prohozené a záporné souřadnice, v GIS zpravidla označené "SJTSK Krovak East North")




Podrobná mapa koryta Vltavy s příčnými profily (pol. 19. stol.),
NA v Praze, fond 283, sign. C VII 3/1–94,
1 : 5000

Číslo mapového listu: 253

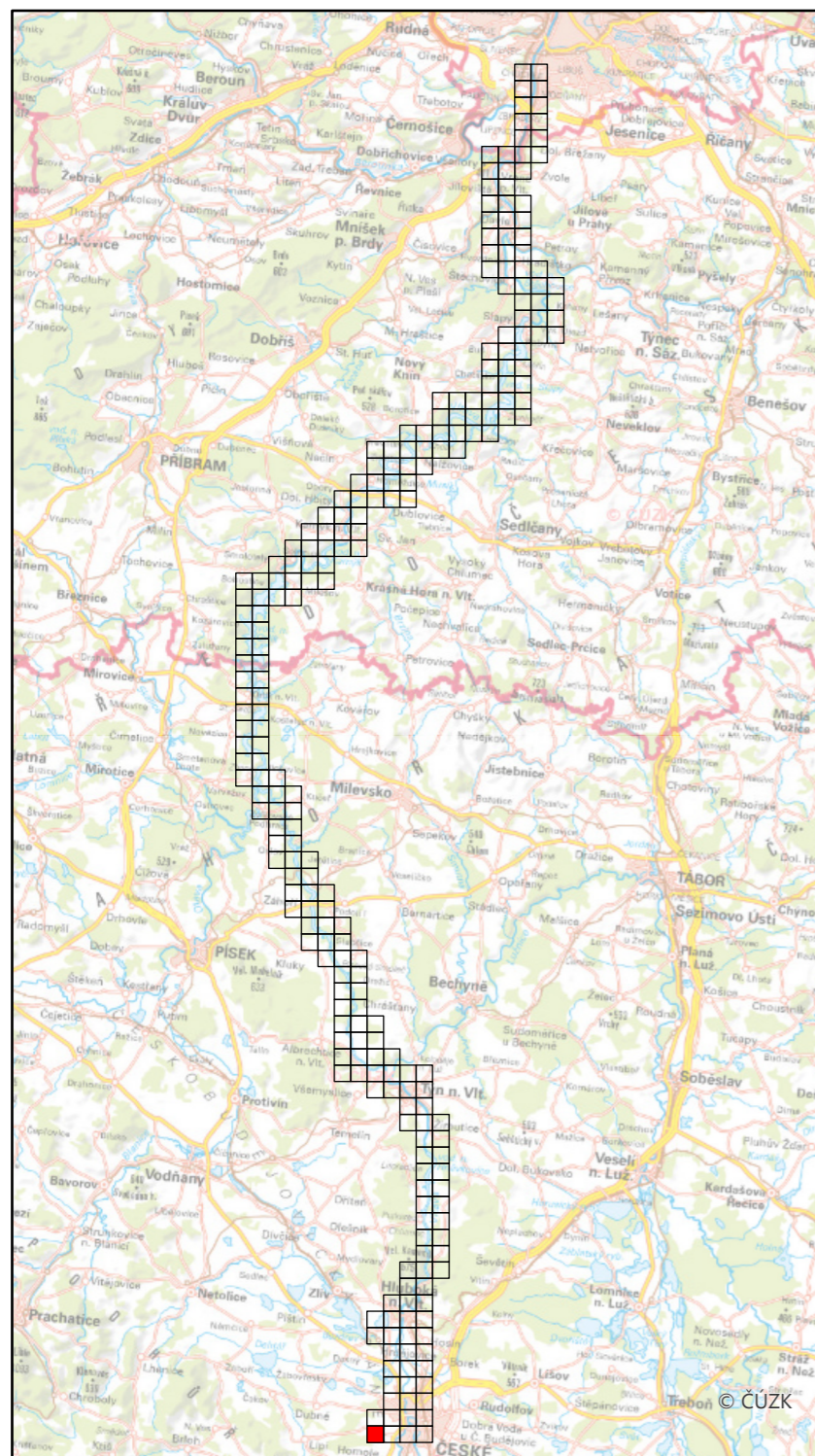


Specializovaná mapa s odborným obsahem byla vytvořena v rámci projektu "Vltava – proměny historické krajiny v důsledku povodní, stavby přehrad a změn ve využití území s vazbami na kulturní a společenské aktivity v okolí řeky" programu NAKI II MK ČR. Zdrojová data: Národní archiv ČR, WMS ČÚZK. Souřadnicový systém: upravený S-JTSK (prohozené a záporné souřadnice, v GIS zpravidla označené "SJTSK Krovak East North")




Podrobná mapa koryta Vltavy s příčnými
profily (pol. 19. stol.),
NA v Praze, fond 283, sign. C VII 3/1–94,
1 : 5000

Číslo mapového listu: 254

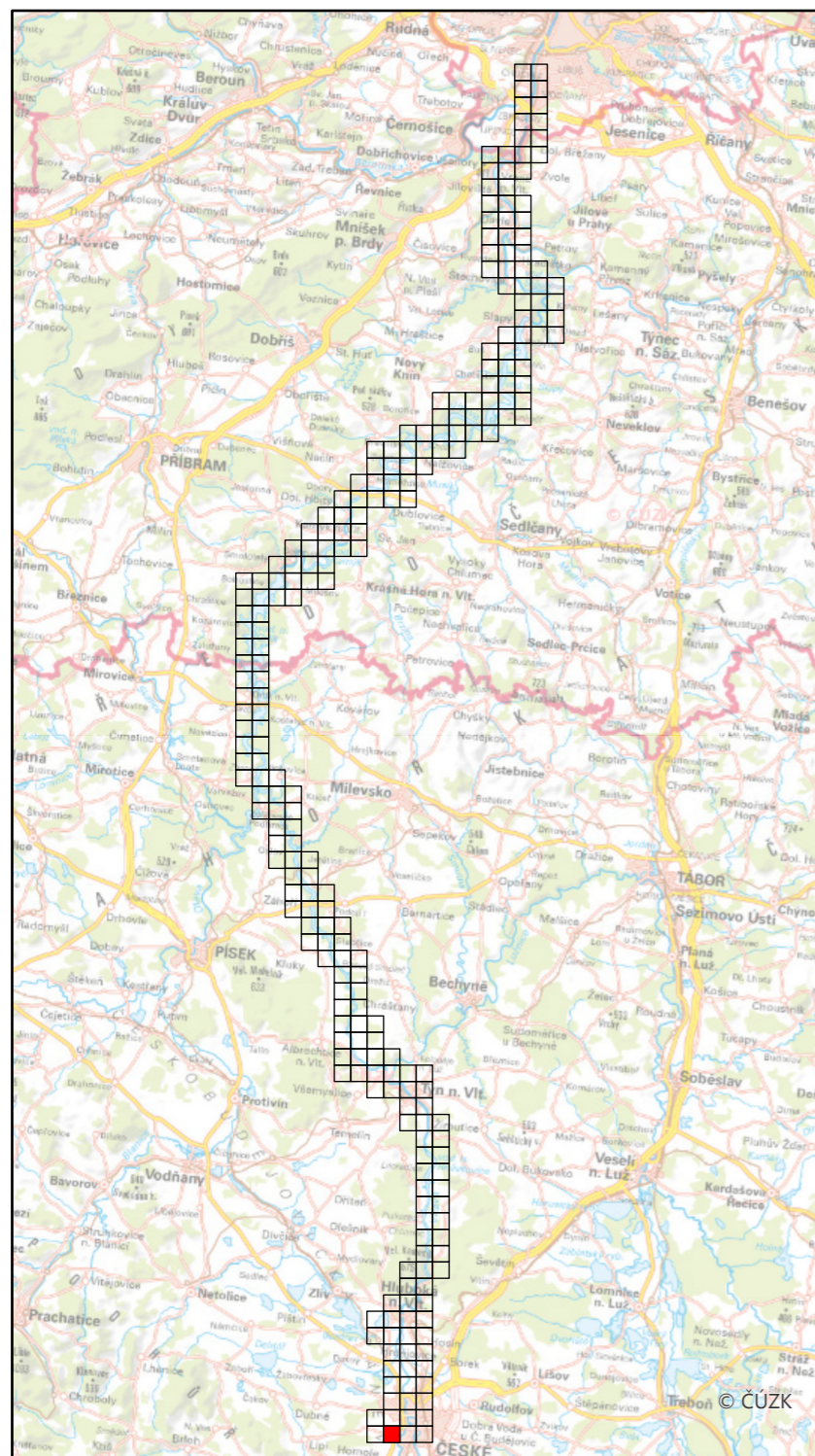


Specializovaná mapa s odborným obsahem byla vytvořena v rámci projektu "Vltava – proměny historické krajiny v důsledku povodní, stavby přehrad a změn ve využití území s vazbami na kulturní a společenské aktivity v okolí řeky" programu NAKI II MK ČR.
Zdrojová data: Národní archiv ČR, WMS ČÚZK
Souřadnicový systém: upravený S-JTSK (prohozené a záporné souřadnice, v GIS zpravidla označené "SJTSK Krovak East North")




Podrobná mapa koryta Vltavy s příčnými profily (pol. 19. stol.),
NA v Praze, fond 283, sign. C VII 3/1–94,
1 : 5000

Číslo mapového listu: 255

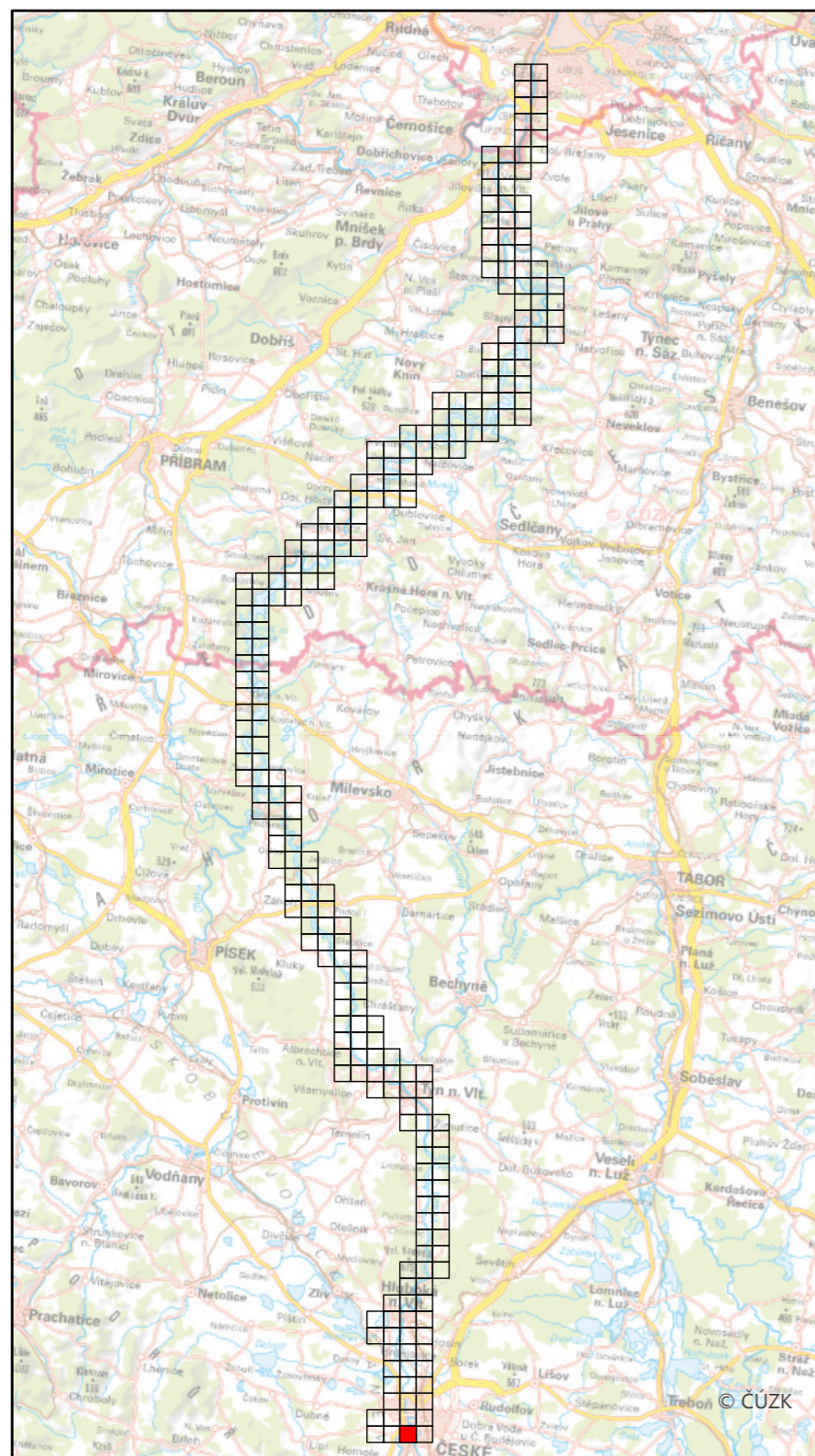


Specializovaná mapa s odborným obsahem byla vytvořena v rámci projektu "Vltava – proměny historické krajiny v důsledku povodní, stavby přehrad a změn ve využití území s vazbami na kulturní a společenské aktivity v okolí řeky" programu NAKI II MK ČR.
Zdrojová data: Národní archiv ČR, WMS ČÚZK
Souřadnicový systém: upravený S-JTSK (prohozené a záporné souřadnice, v GIS zpravidla označené "SJTSK Krovak East North")




Podrobná mapa koryta Vltavy s příčnými profily (pol. 19. stol.),
NA v Praze, fond 283, sign. C VII 3/1–94,
1 : 5000

Číslo mapového listu: 256


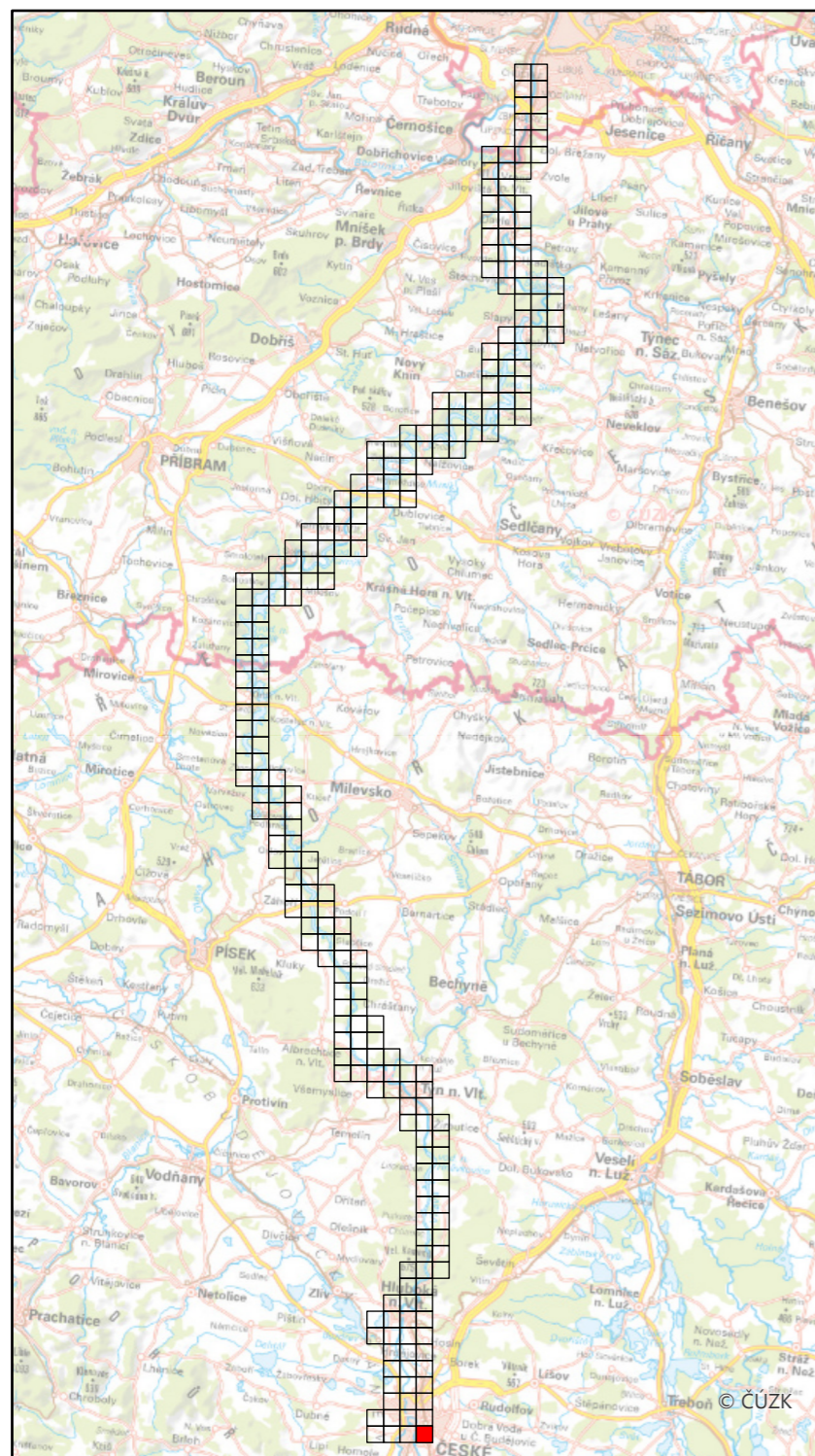


Specializovaná mapa s odborným obsahem byla vytvořena v rámci projektu "Vltava – proměny historické krajiny v důsledku povodní, stavby přehrad a změn ve využití území s vazbami na kulturní a společenské aktivity v okolí řeky" programu NAKI II MK ČR.
Zdrojová data: Národní archiv ČR, WMS ČÚZK
Souřadnicový systém: upravený S-JTSK (prohozené a záporné souřadnice, v GIS zpravidla označené "SJTSK Krovak East North")



Podrobná mapa koryta Vltavy s příčnými profily (pol. 19. stol.),
NA v Praze, fond 283, sign. C VII 3/1–94,
1 : 5000

Číslo mapového listu: 257



Specializovaná mapa s odborným obsahem byla vytvořena v rámci projektu "Vltava – proměny historické krajiny v důsledku povodní, stavby přehrad a změn ve využití území s vazbami na kulturní a společenské aktivity v okolí řeky" programu NAKI II MK ČR.
Zdrojová data: Národní archiv ČR, WMS ČÚZK
Souřadnicový systém: upravený S-JTSK (prohozené a záporné souřadnice, v GIS zpravidla označené "SJTSK Krovak East North")